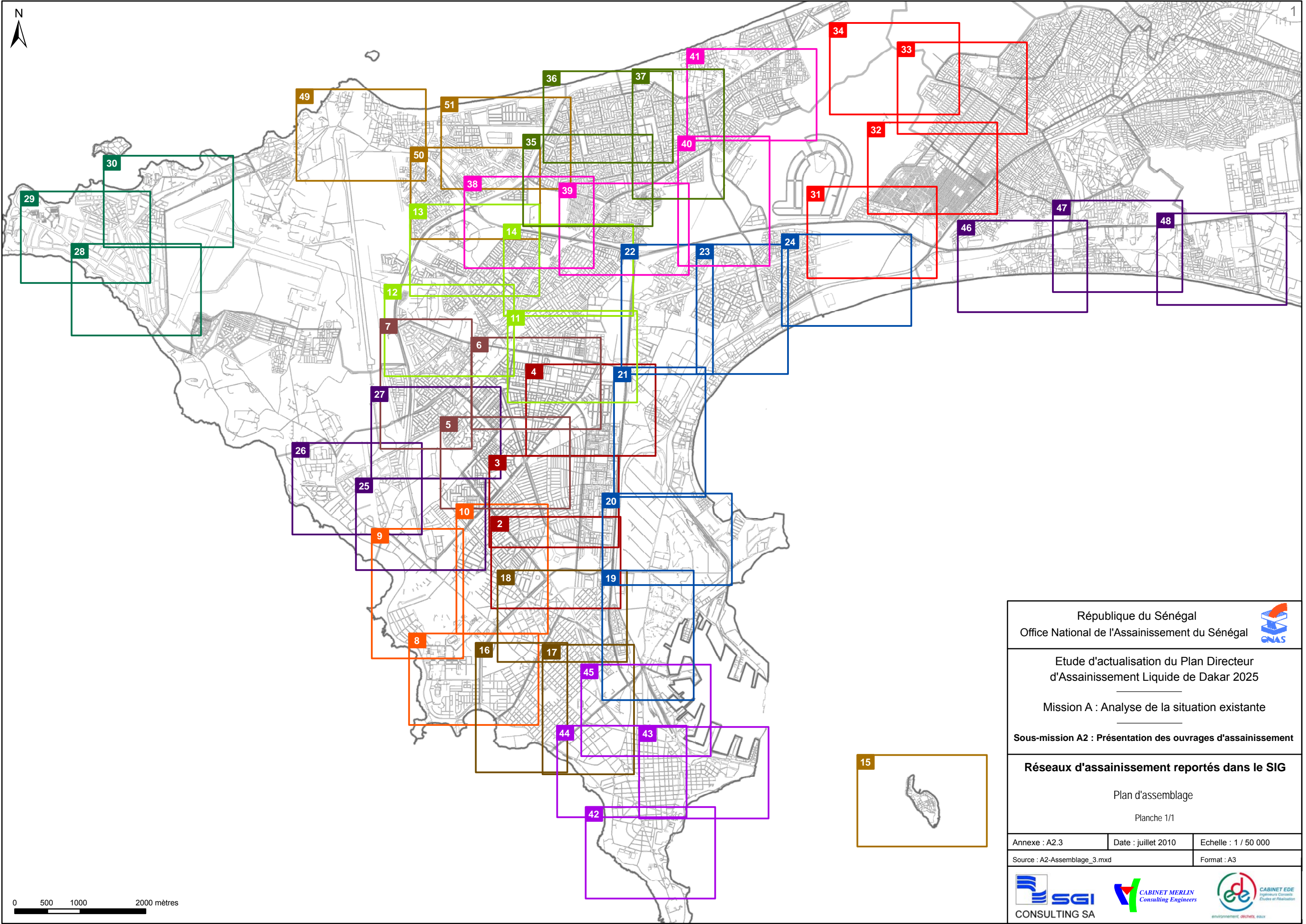
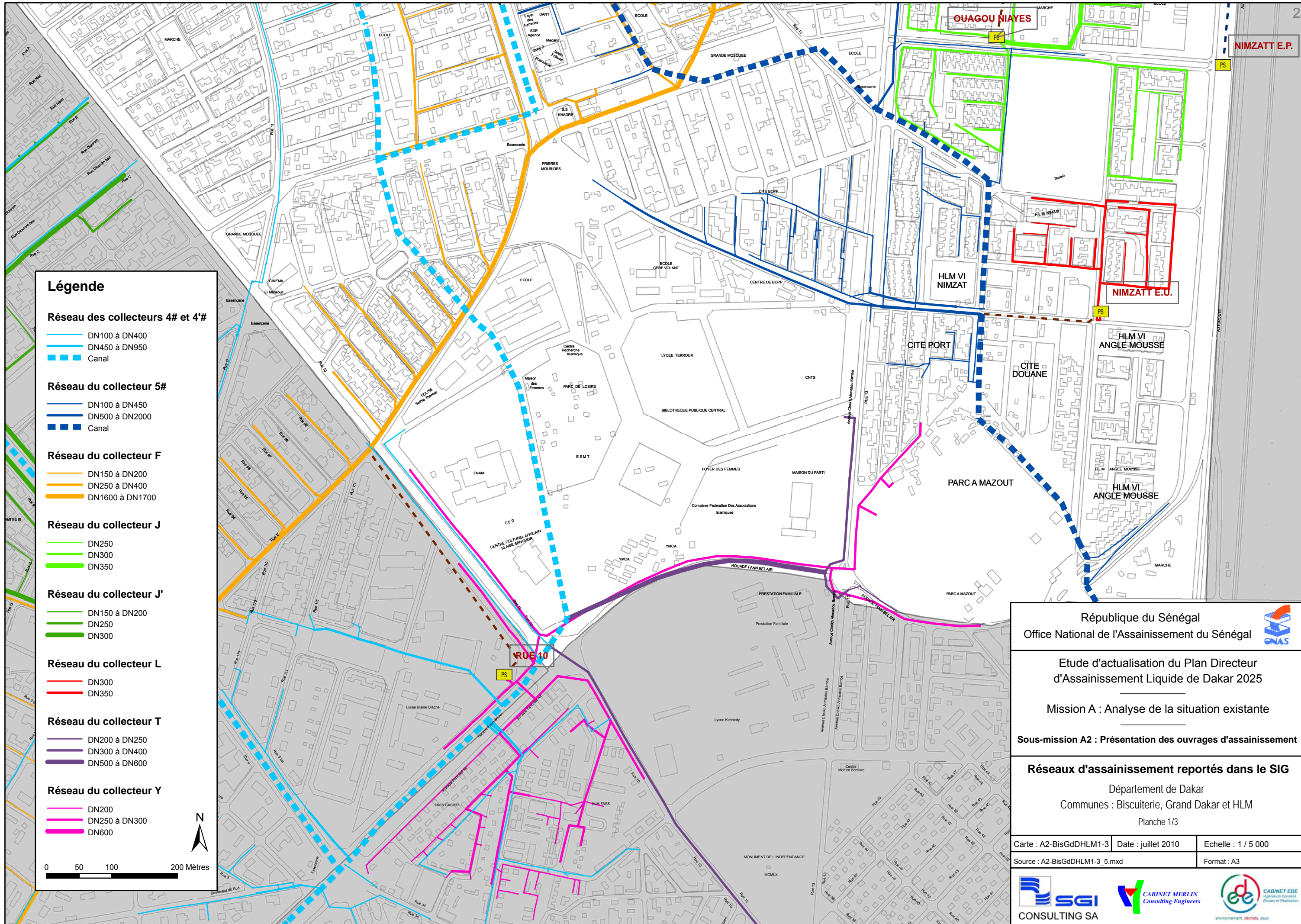


## Annexe A2.3 - Sommaire

<b>Plan d'assemblage</b> .....	<b>1</b>
<b>Communes de Biscuiterie et Grand HLM (planche 1/3)</b> .....	<b>2</b>
Communes de Biscuiterie et Grand HLM (planche 2/3) .....	3
Communes de Biscuiterie et Grand HLM (planche 3/3) .....	4
<b>Communes de Dieuppeul-Derklé, Liberté et Ouakame (planche 1/3)</b> .....	<b>5</b>
Communes de Dieuppeul-Derklé, Liberté et Ouakame (planche 2/3) .....	6
Communes de Dieuppeul-Derklé, Liberté et Ouakame (planche 3/3) .....	7
<b>Commune de Fann-Point E-Amitié (planche 1/3)</b> .....	<b>8</b>
Commune de Fann-Point E-Amitié (planche 2/3) .....	9
Commune de Fann-Point E-Amitié (planche 3/3) .....	10
<b>Commune de Grand Yoff (planche 1/4)</b> .....	<b>11</b>
Commune de Grand Yoff (planche 2/4) .....	12
Commune de Grand Yoff (planche 3/4) .....	13
Commune de Grand Yoff (planche 4/4) .....	14
<b>Commune de Gorée (planche 1/1)</b> .....	<b>15</b>
<b>Communes de Gueule Tapée, Fass Colobane et Médina (planche 1/3)</b> .....	<b>16</b>
Communes de Gueule Tapée, Fass Colobane et Médina (planche 2/3) .....	17
Communes de Gueule Tapée, Fass Colobane et Médina (planche 3/3) .....	18
<b>Communes de Hann-Bel Air et Dalifort (planche 1/6)</b> .....	<b>19</b>
Communes de Hann-Bel Air et Dalifort (planche 2/6) .....	20
Communes de Hann-Bel Air et Dalifort (planche 3/6) .....	21
Communes de Hann-Bel Air et Dalifort (planche 4/6) .....	22
Communes de Hann-Bel Air et Dalifort (planche 5/6) .....	23
Communes de Hann-Bel Air et Dalifort (planche 6/6) .....	24
<b>Communes de Mermoz et Sacré Cœur (planche 1/3)</b> .....	<b>25</b>
Communes de Mermoz et Sacré Cœur (planche 2/3) .....	26
Communes de Mermoz et Sacré Cœur (planche 3/3) .....	27
<b>Commune de N'Gor (planche 1/3)</b> .....	<b>28</b>
Commune de N'Gor (planche 2/3) .....	29
Commune de N'Gor (planche 3/3) .....	30
<b>Communes de Sam Notaire et Djidah Thiaroye Kaw (planche 1/4)</b> .....	<b>31</b>
Communes de Sam Notaire et Djidah Thiaroye Kaw (planche 2/4) .....	32
Communes de Sam Notaire et Djidah Thiaroye Kaw (planche 3/4) .....	33
Communes de Sam Notaire et Djidah Thiaroye Kaw (planche 4/4) .....	34
<b>Communes de Parcelles Assainies et Cambérène (planche 1/3)</b> .....	<b>35</b>
Communes de Parcelles Assainies et Cambérène (planche 2/3) .....	36
Communes de Parcelles Assainies et Cambérène (planche 3/3) .....	37
<b>Communes de Patte d'Oie et Golf Sud (planche 1/4)</b> .....	<b>38</b>
Communes de Patte d'Oie et Golf Sud (planche 2/4) .....	39
Communes de Patte d'Oie et Golf Sud (planche 3/4) .....	40
Communes de Patte d'Oie et Golf Sud (planche 4/4) .....	41
<b>Commune du Plateau (planche 1/4)</b> .....	<b>42</b>
Commune du Plateau (planche 2/4) .....	43
Commune du Plateau (planche 3/4) .....	44
Commune du Plateau (planche 4/4) .....	45
<b>Commune de Thiaroye sur mer (planche 1/3)</b> .....	<b>46</b>
Commune de Thiaroye sur mer (planche 2/3) .....	47
Commune de Thiaroye sur mer (planche 3/3) .....	48
<b>Commune de Yoff (planche 1/3)</b> .....	<b>49</b>
Commune de Yoff (planche 2/3) .....	50
Commune de Yoff (planche 3/3) .....	51



République du Sénégal Office National de l'Assainissement du Sénégal		
Etude d'actualisation du Plan Directeur d'Assainissement Liquide de Dakar 2025		
Mission A : Analyse de la situation existante		
Sous-mission A2 : Présentation des ouvrages d'assainissement		
<b>Réseaux d'assainissement reportés dans le SIG</b>		
Plan d'assemblage Planche 1/1		
Annexe : A2.3	Date : juillet 2010	Echelle : 1 / 50 000
Source : A2-Assemblage_3.mxd	Format : A3	
		



### Légende

#### Réseau des collecteurs 4# et 4'#

- DN100 à DN400
- DN450 à DN950
- Canal

#### Réseau du collecteur 5#

- DN100 à DN450
- DN500 à DN2000
- Canal

#### Réseau du collecteur F

- DN150 à DN200
- DN250 à DN400
- DN1600 à DN1700

#### Réseau du collecteur J

- DN250
- DN300
- DN350

#### Réseau du collecteur J'

- DN150 à DN200
- DN250
- DN300

#### Réseau du collecteur L

- DN300
- DN350

#### Réseau du collecteur T

- DN200 à DN250
- DN300 à DN400
- DN500 à DN600

#### Réseau du collecteur Y

- DN200
- DN250 à DN300
- DN600



0 50 100 200 Mètres

République du Sénégal  
Office National de l'Assainissement du Sénégal



Etude d'actualisation du Plan Directeur  
d'Assainissement Liquide de Dakar 2025

Mission A : Analyse de la situation existante

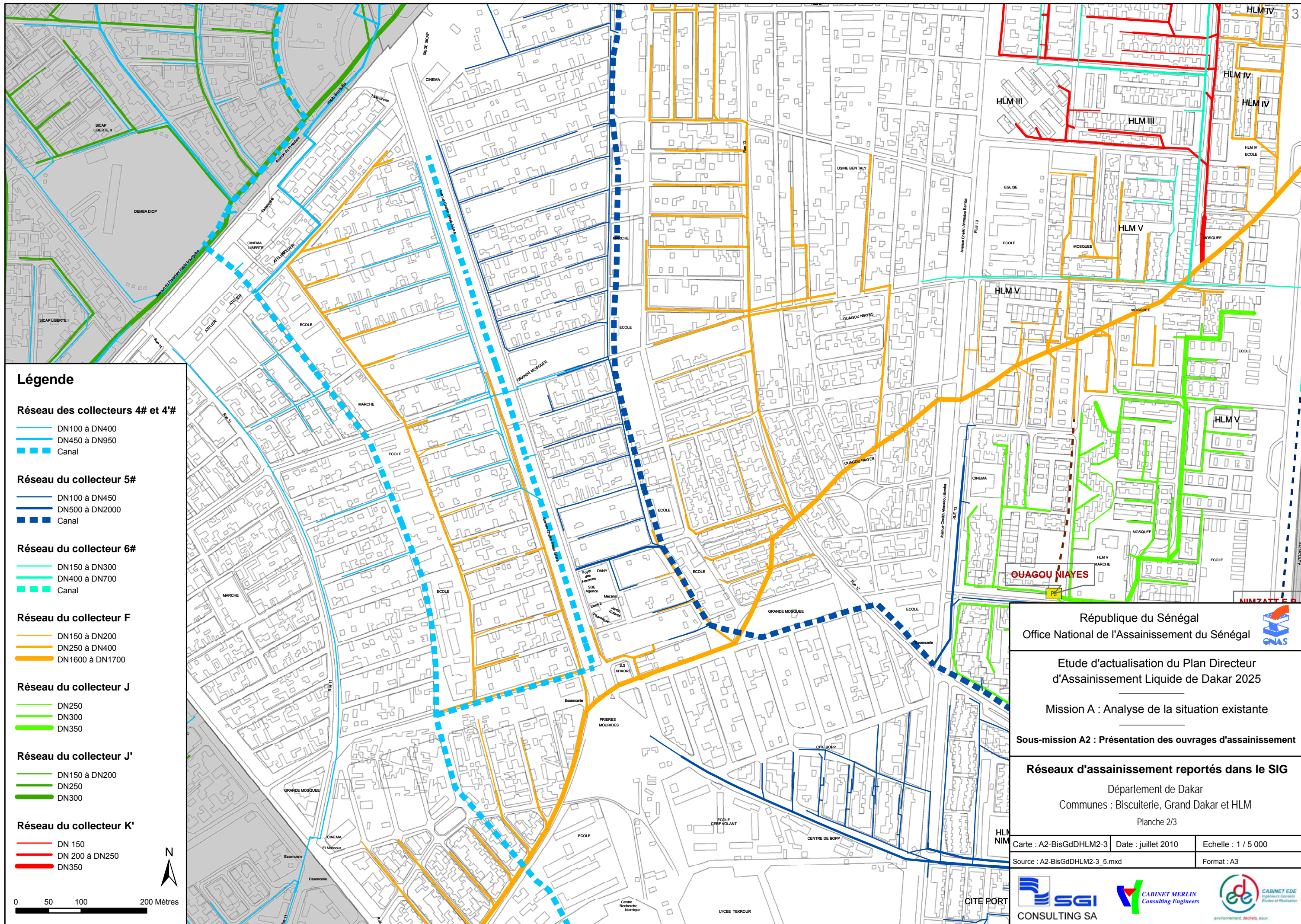
Sous-mission A2 : Présentation des ouvrages d'assainissement

### Réseaux d'assainissement reportés dans le SIG

Département de Dakar  
Communes : Biscuiterie, Grand Dakar et HLM  
Planche 1/3

Carte : A2-BisGdDHLM1-3 Date : juillet 2010 Echelle : 1 / 5 000  
Source : A2-BisGdDHLM1-3\_5.mxd Format : A3





**Légende**

**Réseau des collecteurs 4# et 4'#**

- DN100 à DN400
- DN450 à DN950
- Canal

**Réseau du collecteur 5#**

- DN100 à DN450
- DN500 à DN2000
- Canal

**Réseau du collecteur 6#**

- DN150 à DN300
- DN400 à DN700
- Canal

**Réseau du collecteur F**

- DN150 à DN200
- DN250 à DN400
- DN1600 à DN1700

**Réseau du collecteur J**

- DN250
- DN300
- DN350

**Réseau du collecteur J'**

- DN150 à DN200
- DN250
- DN300

**Réseau du collecteur K'**

- DN 150
- DN 200 à DN250
- DN350

0 50 100 200 Mètres

République du Sénégal  
Office National de l'Assainissement du Sénégal

Etude d'actualisation du Plan Directeur  
d'Assainissement Liquide de Dakar 2025

Mission A : Analyse de la situation existante

Sous-mission A2 : Présentation des ouvrages d'assainissement

**Réseaux d'assainissement reportés dans le SIG**

Département de Dakar  
Communes : Biscuiterie, Grand Dakar et HLM

Planche 2/3

Carte : A2-BisGdDHLM2-3 | Date : juillet 2010 | Echelle : 1 / 5 000

Source : A2-BisGdDHLM2-3\_5.mxd | Format : A3

SGI CONSULTING SA | CABINET MERLIN Consulting Engineers | CABINET EDE Ingénieurs Conseils Etudes et Réalisation

# Légende

## Réseau des collecteurs 4# et 4'# Réseau du collecteur H

- DN100 à DN400
- DN450 à DN950
- Canal
- DN250
- DN300
- DN350 à DN500

## Réseau du collecteur 5#

- DN100 à DN450
- DN500 à DN2000
- Canal
- Réseau du collecteur J'
- DN150 à DN200
- DN250
- DN300

## Réseau du collecteur 6#

- DN150 à DN300
- DN400 à DN700
- Canal
- Réseau du collecteur K'
- DN 150
- DN 200 à DN250
- DN350

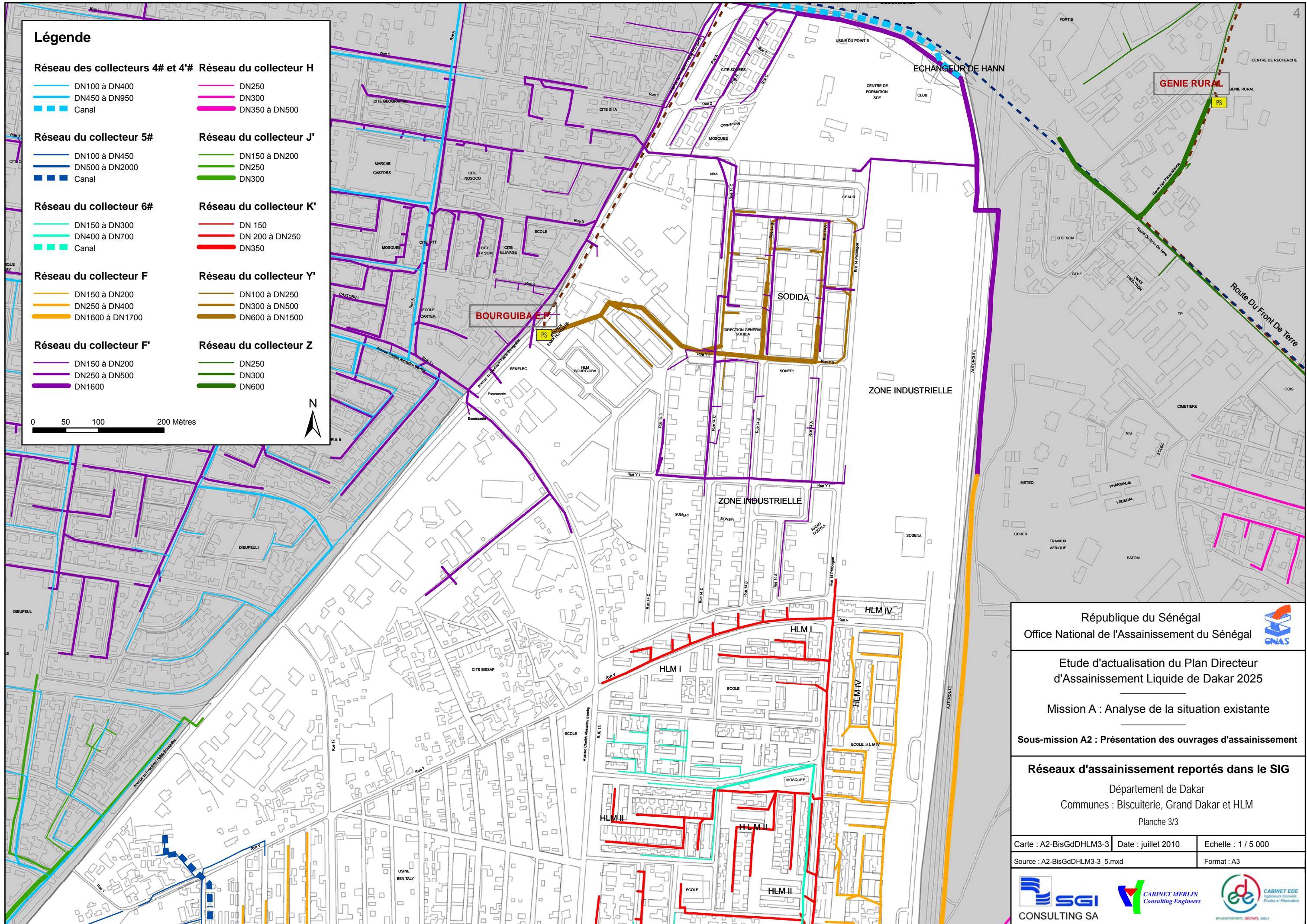
## Réseau du collecteur F

- DN150 à DN200
- DN250 à DN400
- DN1600 à DN1700
- Réseau du collecteur Y'
- DN100 à DN250
- DN300 à DN500
- DN600 à DN1500

## Réseau du collecteur F'

- DN150 à DN200
- DN250 à DN500
- DN1600
- Réseau du collecteur Z
- DN250
- DN300
- DN600

0 50 100 200 Mètres



République du Sénégal  
Office National de l'Assainissement du Sénégal

Etude d'actualisation du Plan Directeur  
d'Assainissement Liquide de Dakar 2025

Mission A : Analyse de la situation existante

Sous-mission A2 : Présentation des ouvrages d'assainissement

**Réseaux d'assainissement reportés dans le SIG**

Département de Dakar  
Communes : Biscuiterie, Grand Dakar et HLM

Planche 3/3

Carte : A2-BisGdDHLM3-3	Date : juillet 2010	Echelle : 1 / 5 000
Source : A2-BisGdDHLM3-3_5.mxd	Format : A3	

**Légende**

**Réseau des collecteurs 4# et 4'#**

- DN100 à DN400
- DN450 à DN1300
- Canal

**Réseau du collecteur 5#**

- DN100 à DN450
- DN500 à DN2000
- Canal

**Réseau du collecteur F**


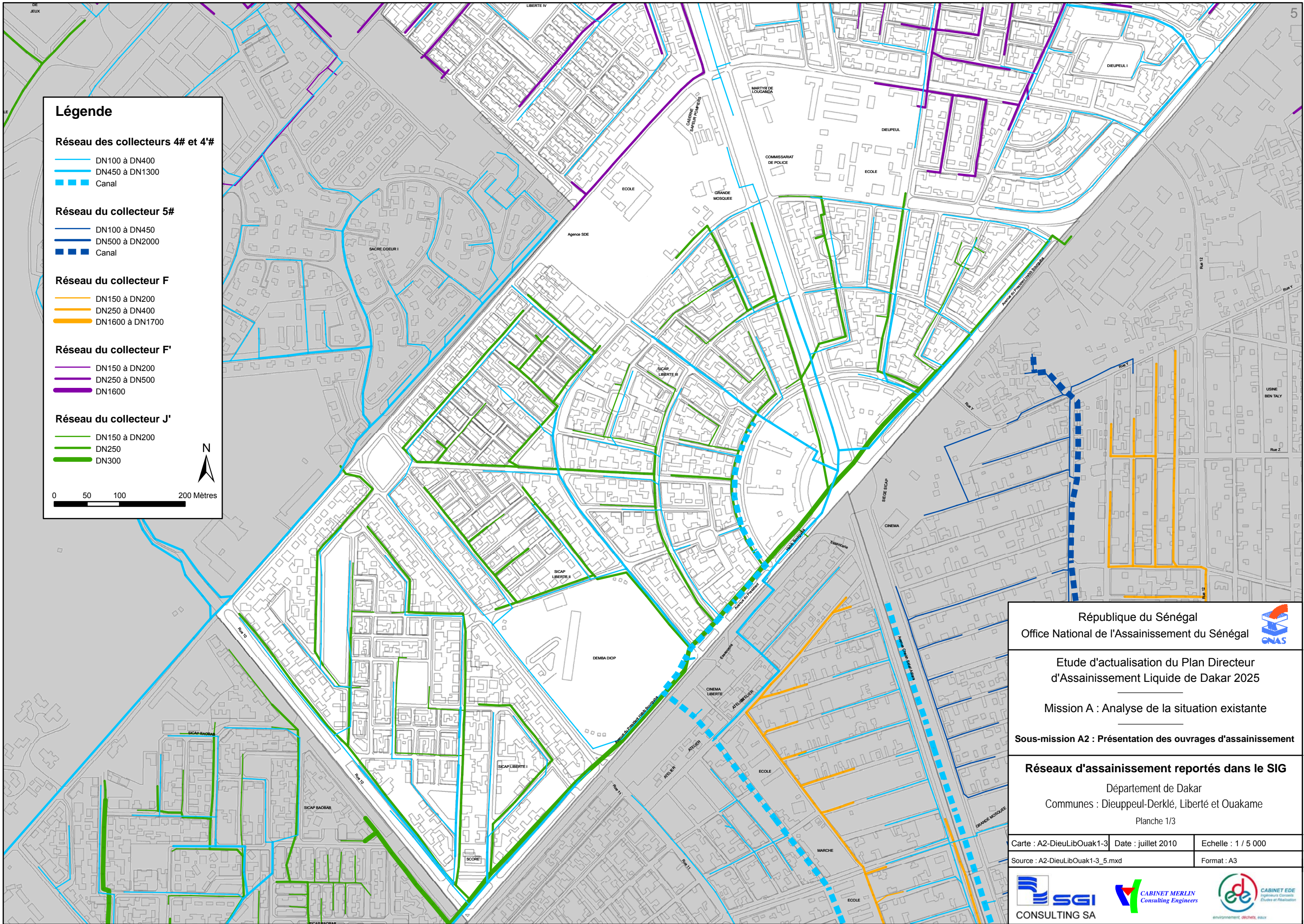
- DN150 à DN200
- DN250 à DN400
- DN1600 à DN1700

**Réseau du collecteur F'**

- DN150 à DN200
- DN250 à DN500
- DN1600

**Réseau du collecteur J'**

- DN150 à DN200
- DN250
- DN300

République du Sénégal  
Office National de l'Assainissement du Sénégal

Etude d'actualisation du Plan Directeur  
d'Assainissement Liquide de Dakar 2025

Mission A : Analyse de la situation existante

Sous-mission A2 : Présentation des ouvrages d'assainissement

**Réseaux d'assainissement reportés dans le SIG**

Département de Dakar  
Communes : Dioupeul-Derklé, Liberté et Ouakame  
Planche 1/3

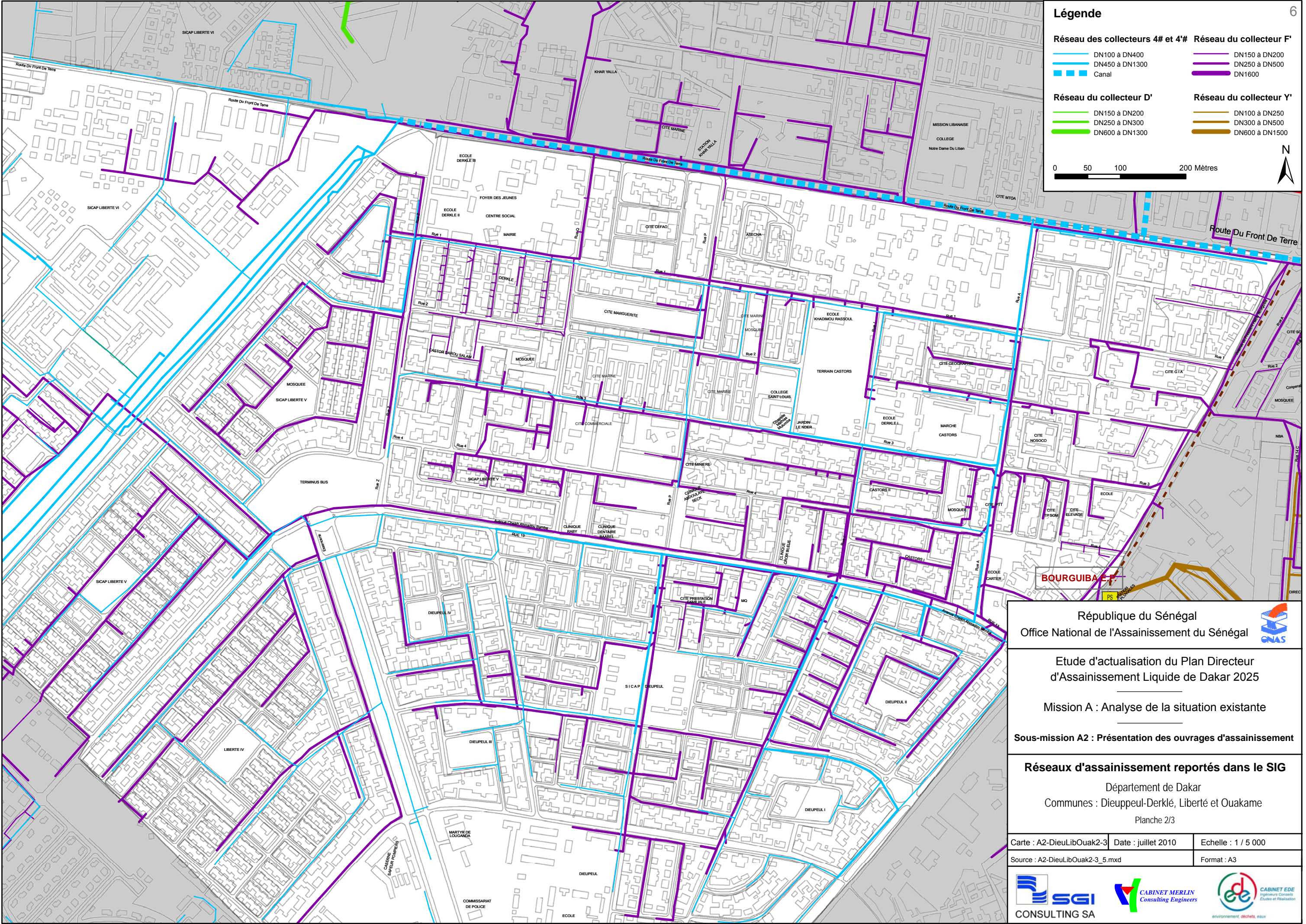
Carte : A2-DieuLibOuak1-3	Date : juillet 2010	Echelle : 1 / 5 000
Source : A2-DieuLibOuak1-3_5.mxd		Format : A3



### Légende

- |   |                                |
|---|--------------------------------|
| <b>Réseau des collecteurs 4# et 4'#</b> | <b>Réseau du collecteur F'</b> |
| DN100 à DN400                           | DN150 à DN200                  |
| DN450 à DN1300                          | DN250 à DN500                  |
| Canal                                   | DN1600                         |
| <b>Réseau du collecteur D'</b>          | <b>Réseau du collecteur Y'</b> |
| DN150 à DN200                           | DN100 à DN250                  |
| DN250 à DN300                           | DN300 à DN500                  |
| DN600 à DN1300                          | DN600 à DN1500                 |

0 50 100 200 Mètres



République du Sénégal  
 Office National de l'Assainissement du Sénégal

---

Etude d'actualisation du Plan Directeur  
 d'Assainissement Liquide de Dakar 2025

Mission A : Analyse de la situation existante

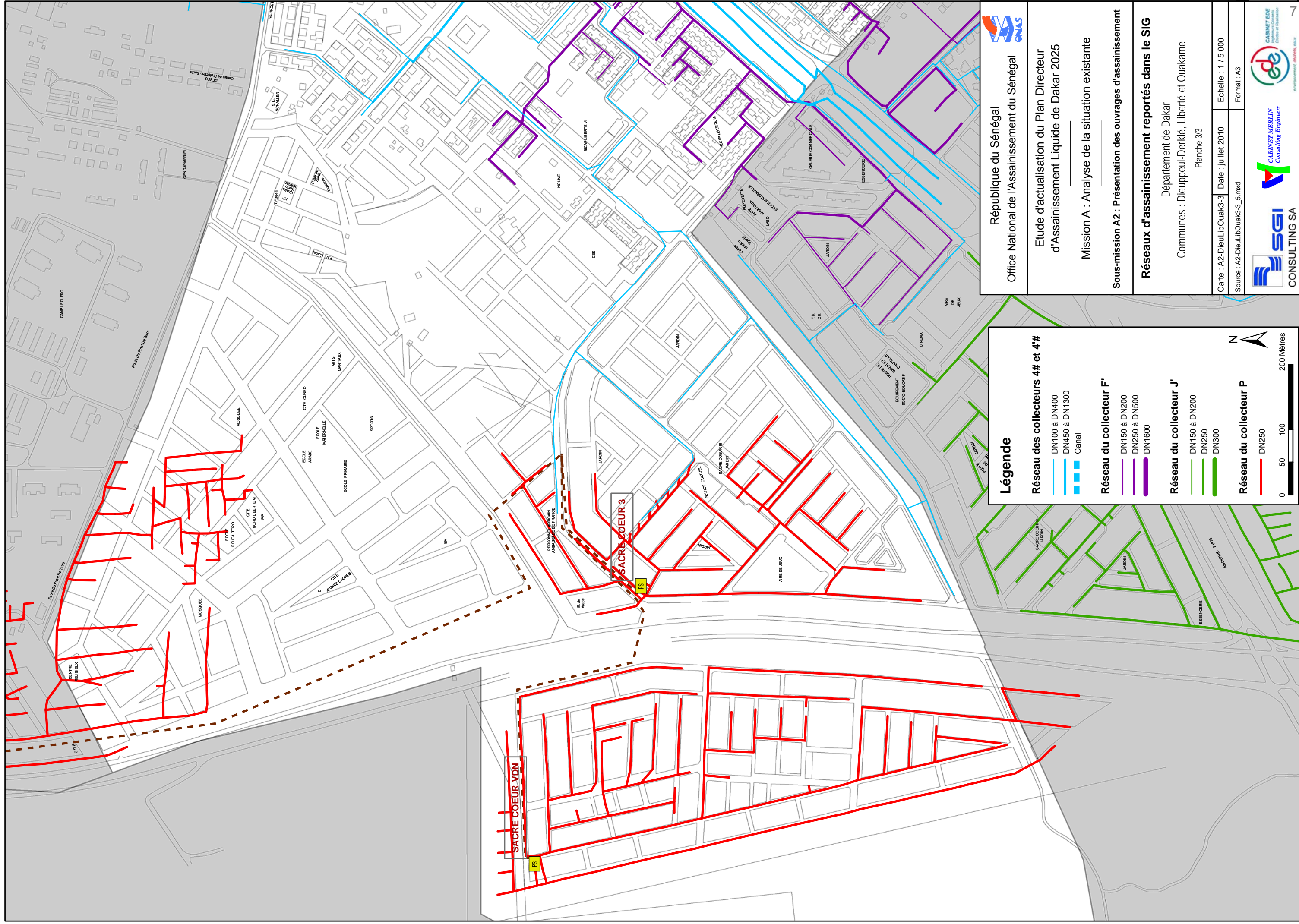
---


**Sous-mission A2 : Présentation des ouvrages d'assainissement**

---

**Réseaux d'assainissement reportés dans le SIG**  
 Département de Dakar  
 Communes : Dioupeul-Derklé, Liberté et Ouakame  
 Planche 2/3

Carte : A2-DieuLibOuak2-3	Date : juillet 2010	Echelle : 1 / 5 000
Source : A2-DieuLibOuak2-3_5.mxd	Format : A3	



  
 République du Sénégal  
 Office National de l'Assainissement du Sénégal

Etude d'actualisation du Plan Directeur  
 d'Assainissement Liquide de Dakar 2025

Mission A : Analyse de la situation existante  
 Sous-mission A2 : Présentation des ouvrages d'assainissement

**Réseaux d'assainissement reportés dans le SIG**

Département de Dakar  
 Communes : Dieuppeul-Derklé, Liberté et Ouakame  
 Planche 3/3

Carte : A2-DieuLibOuak3-3  
 Date : juillet 2010  
 Echelle : 1 / 5 000  
 Source : A2-DieuLibOuak3-3\_5.mxd  
 Format : A3

  
 SGI CONSULTING SA  
 CABINET MERZIN  
 Consulting Engineers  
 CABINET EDE  
 Ingénierie - Conception  
 Etudes et Réalisation  
 environnement, déchets, eau

**Légende**


**Réseau des collecteurs 4# et 4#**  
 DN100 à DN400  
 DN450 à DN1300  
 Canal

**Réseau du collecteur F'**  
 DN150 à DN200  
 DN250 à DN500  
 DN1600

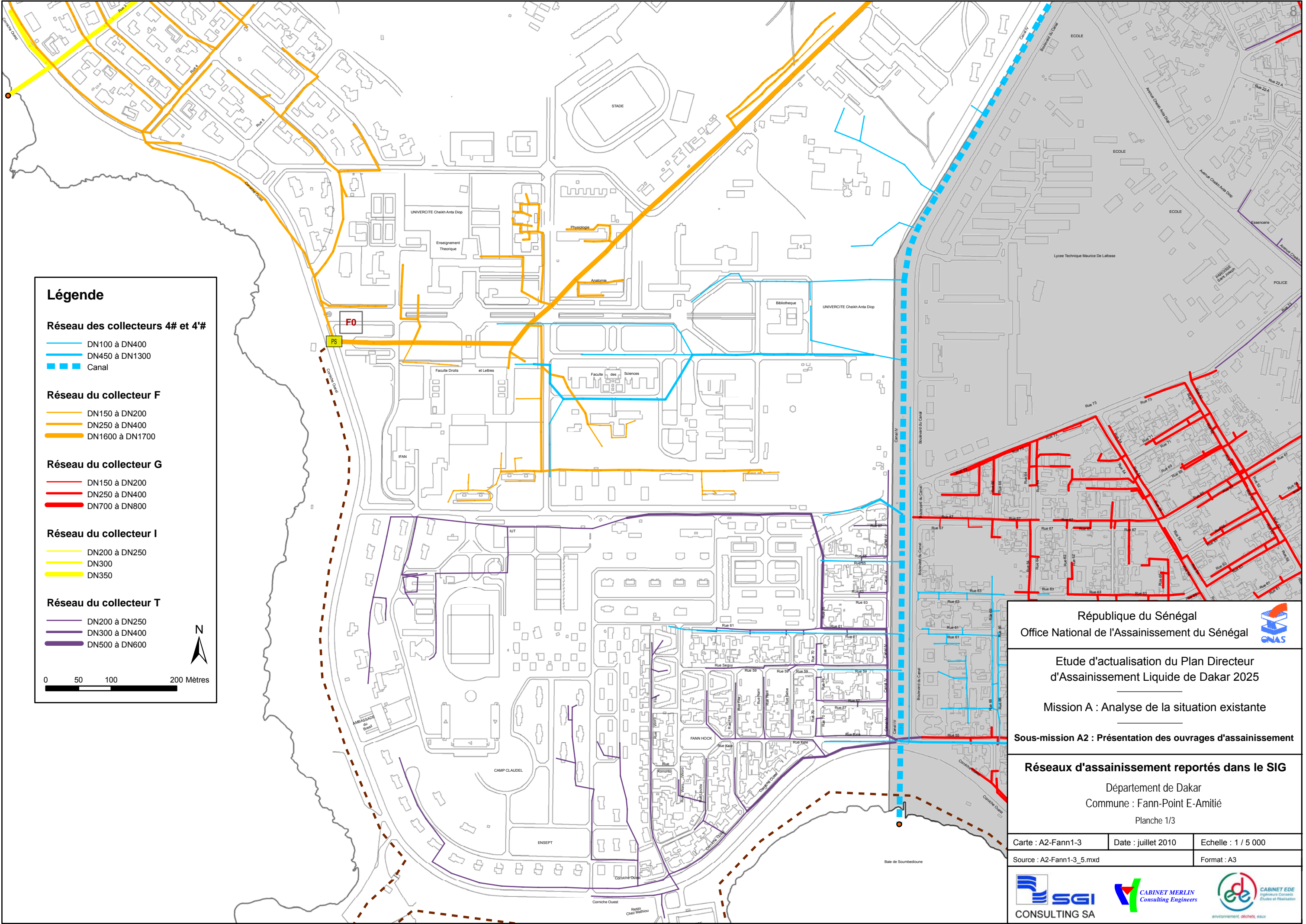
**Réseau du collecteur J'**  
 DN150 à DN200  
 DN250  
 DN300

**Réseau du collecteur P**  
 DN250

0 50 100 200 Mètres







**Légende**

**Réseau des collecteurs 4# et 4'#**

- DN100 à DN400
- DN450 à DN1300
- Canal

**Réseau du collecteur F**

- DN150 à DN200
- DN250 à DN400
- DN1600 à DN1700

**Réseau du collecteur G**

- DN150 à DN200
- DN250 à DN400
- DN700 à DN800

**Réseau du collecteur I**

- DN200 à DN250
- DN300
- DN350

**Réseau du collecteur T**

- DN200 à DN250
- DN300 à DN400
- DN500 à DN600



République du Sénégal  
 Office National de l'Assainissement du Sénégal

Etude d'actualisation du Plan Directeur  
 d'Assainissement Liquide de Dakar 2025

Mission A : Analyse de la situation existante

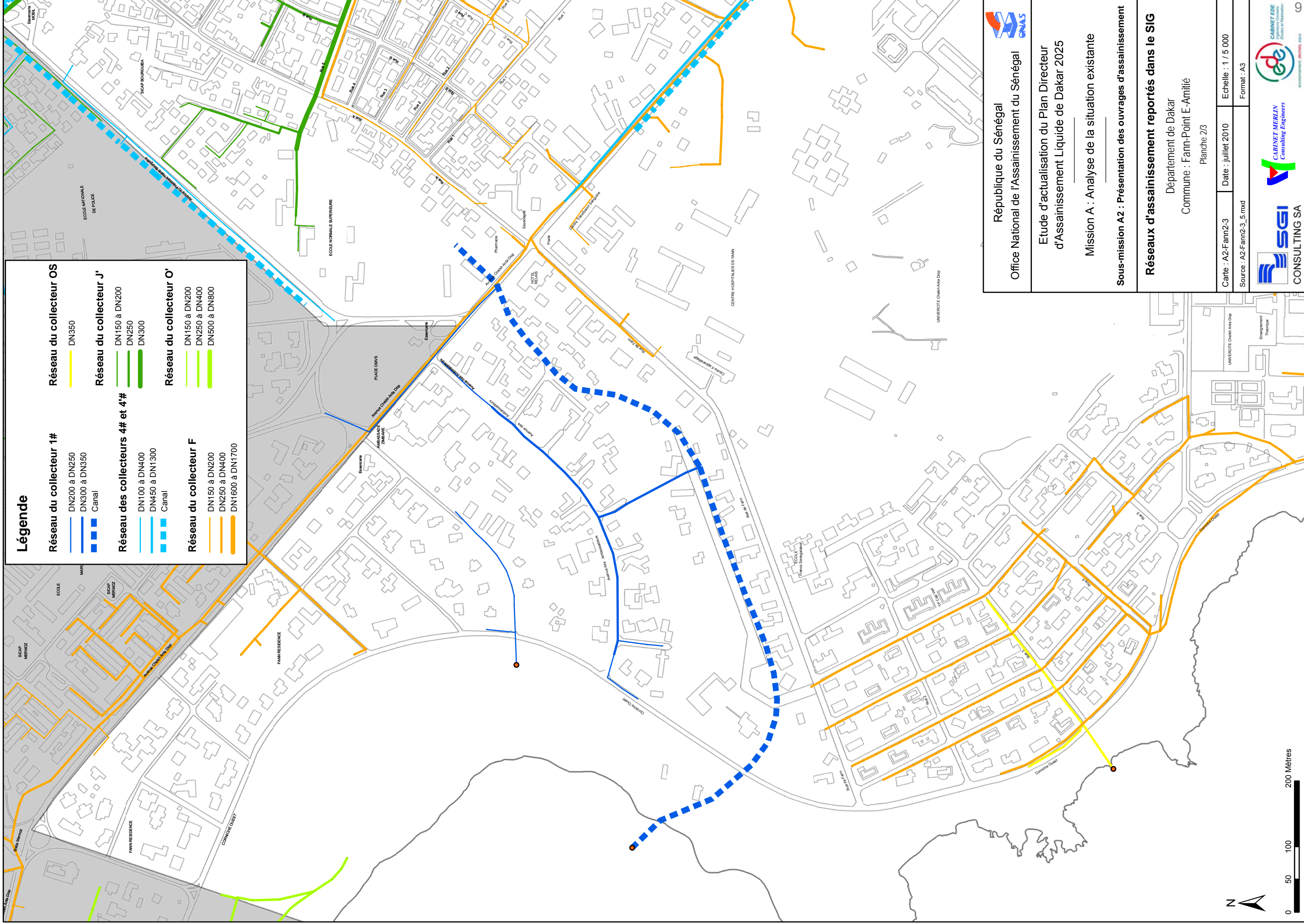
Sous-mission A2 : Présentation des ouvrages d'assainissement

**Réseaux d'assainissement reportés dans le SIG**

Département de Dakar  
 Commune : Fann-Point E-Amitié  
 Planche 1/3

Carte : A2-Fann1-3	Date : juillet 2010	Echelle : 1 / 5 000
Source : A2-Fann1-3_5.mxd	Format : A3	

Légende	
<b>Réseau du collecteur 1#</b>	<b>Réseau du collecteur OS</b>
DN200 à DN250	DN350
DN300 à DN350	
Canal	
<b>Réseau des collecteurs 4# et 4'#</b>	<b>Réseau du collecteur J'</b>
DN100 à DN400	DN150 à DN200
DN450 à DN1300	DN250
Canal	DN300
<b>Réseau du collecteur F</b>	<b>Réseau du collecteur O'</b>
DN150 à DN200	DN150 à DN200
DN250 à DN400	DN250 à DN400
DN1600 à DN1700	DN500 à DN800



  
 République du Sénégal  
 Office National de l'Assainissement du Sénégal

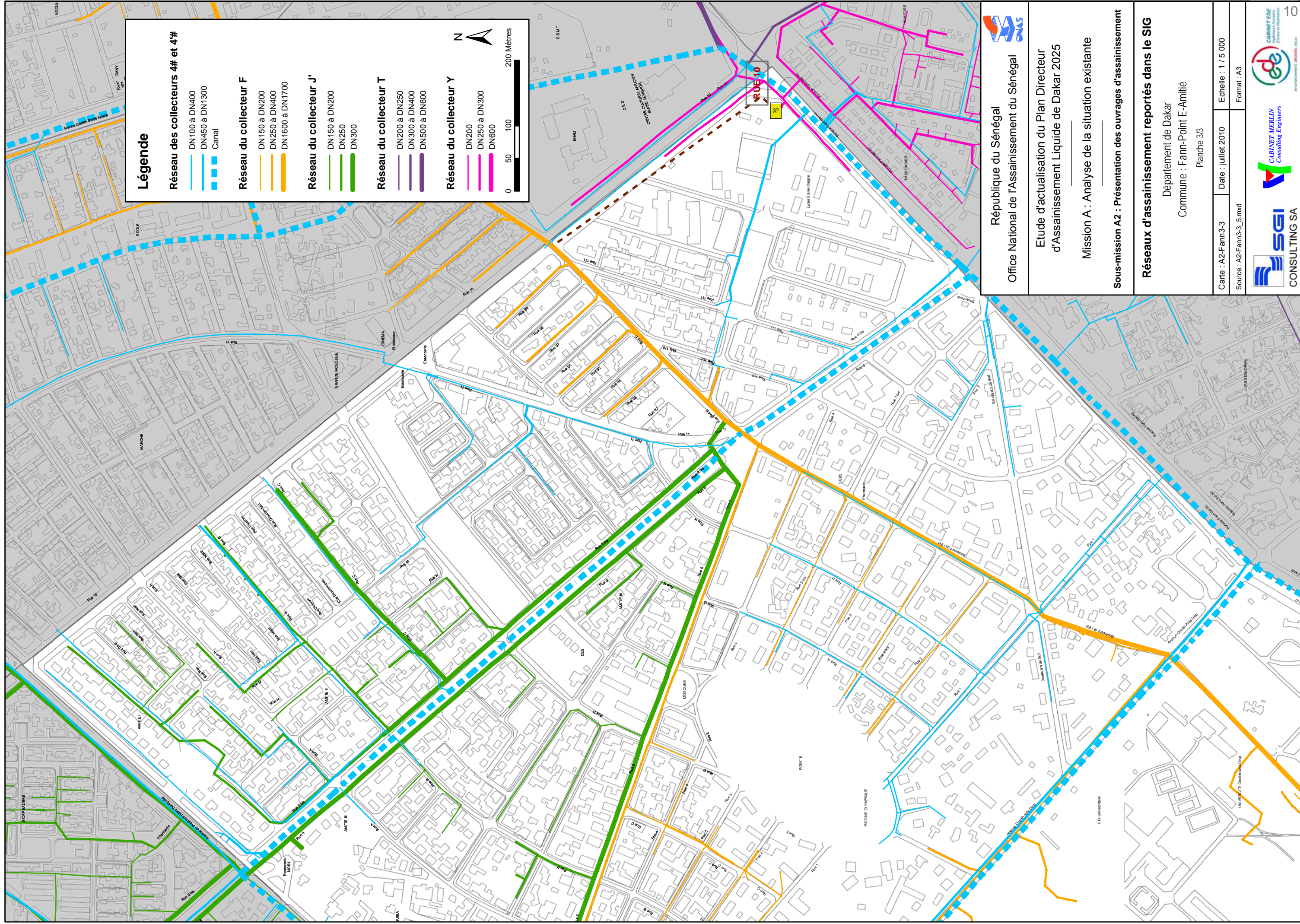
Etude d'actualisation du Plan Directeur  
 d'Assainissement Liquide de Dakar 2025

Mission A : Analyse de la situation existante  
 Sous-mission A2 : Présentation des ouvrages d'assainissement

**Réseaux d'assainissement reportés dans le SIG**  
 Département de Dakar  
 Commune : Fann-Point E-Amitié  
 Planche 2/3

Carte : A2-Fann2-3	Date : juillet 2010	Echelle : 1 / 5 000
Source : A2-Fann2-3_5.mxd		Format : A3

 SGI CONSULTING SA  
 CABINET MERZIN Consulting Engineers  
 CABINET EGE  
 environnement, déchets, eau



**Légende**

**Réseau des collecteurs 4# et 4#**

- DN100 à DN400
- DN450 à DN1300
- Canal

**Réseau du collecteur F**

- DN150 à DN200
- DN250 à DN400
- DN1600 à DN1700

**Réseau du collecteur J'**

- DN150 à DN200
- DN250
- DN300

**Réseau du collecteur T**

- DN200 à DN250
- DN300 à DN400
- DN500 à DN600

**Réseau du collecteur Y**

- DN200
- DN250 à DN300
- DN600

0 50 100 200 Mètres

République du Sénégal
   
 Office National de l'Assainissement du Sénégal

Etude d'actualisation du Plan Directeur
   
 d'Assainissement Liquide de Dakar 2025

Mission A : Analyse de la situation existante
   
 Sous-mission A2 : Présentation des ouvrages d'assainissement

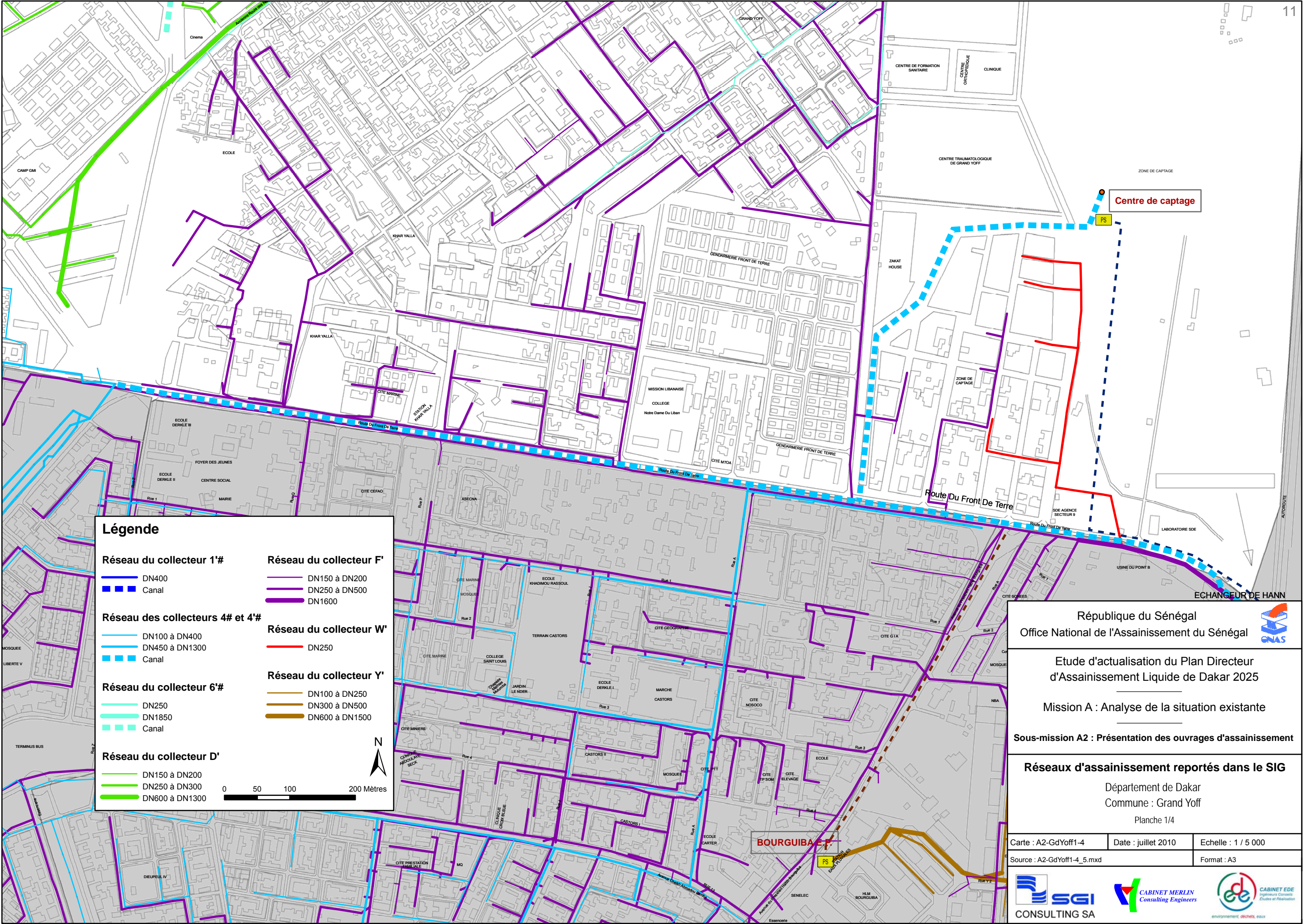
**Réseaux d'assainissement reportés dans le SIG**
  
 Département de Dakar
   
 Commune : Fann-Point E-Amitié
   
 Planche 3/3

Carte : A2-Fann3-3
   
 Date : juillet 2010
   
 Echelle : 1 / 5 000

Source : A2-Fann3-3\_5.mxd
   
 Format : A3

SGI CONSULTING SA
   
 CABINET MERLIN Consulting Engineers
   
 CABINET EGE

10



**Légende**

<b>Réseau du collecteur 1#</b>	<b>Réseau du collecteur F'</b>
— DN400	— DN150 à DN200
— Canal	— DN250 à DN500
<b>Réseau des collecteurs 4# et 4'#</b>	<b>Réseau du collecteur W'</b>
— DN100 à DN400	— DN250
— DN450 à DN1300	
— Canal	
<b>Réseau du collecteur 6'#</b>	<b>Réseau du collecteur Y'</b>
— DN250	— DN100 à DN250
— DN1850	— DN300 à DN500
— Canal	— DN600 à DN1500
<b>Réseau du collecteur D'</b>	
— DN150 à DN200	
— DN250 à DN300	
— DN600 à DN1300	

0 50 100 200 Mètres

République du Sénégal  
Office National de l'Assainissement du Sénégal

Etude d'actualisation du Plan Directeur d'Assainissement Liquide de Dakar 2025

Mission A : Analyse de la situation existante

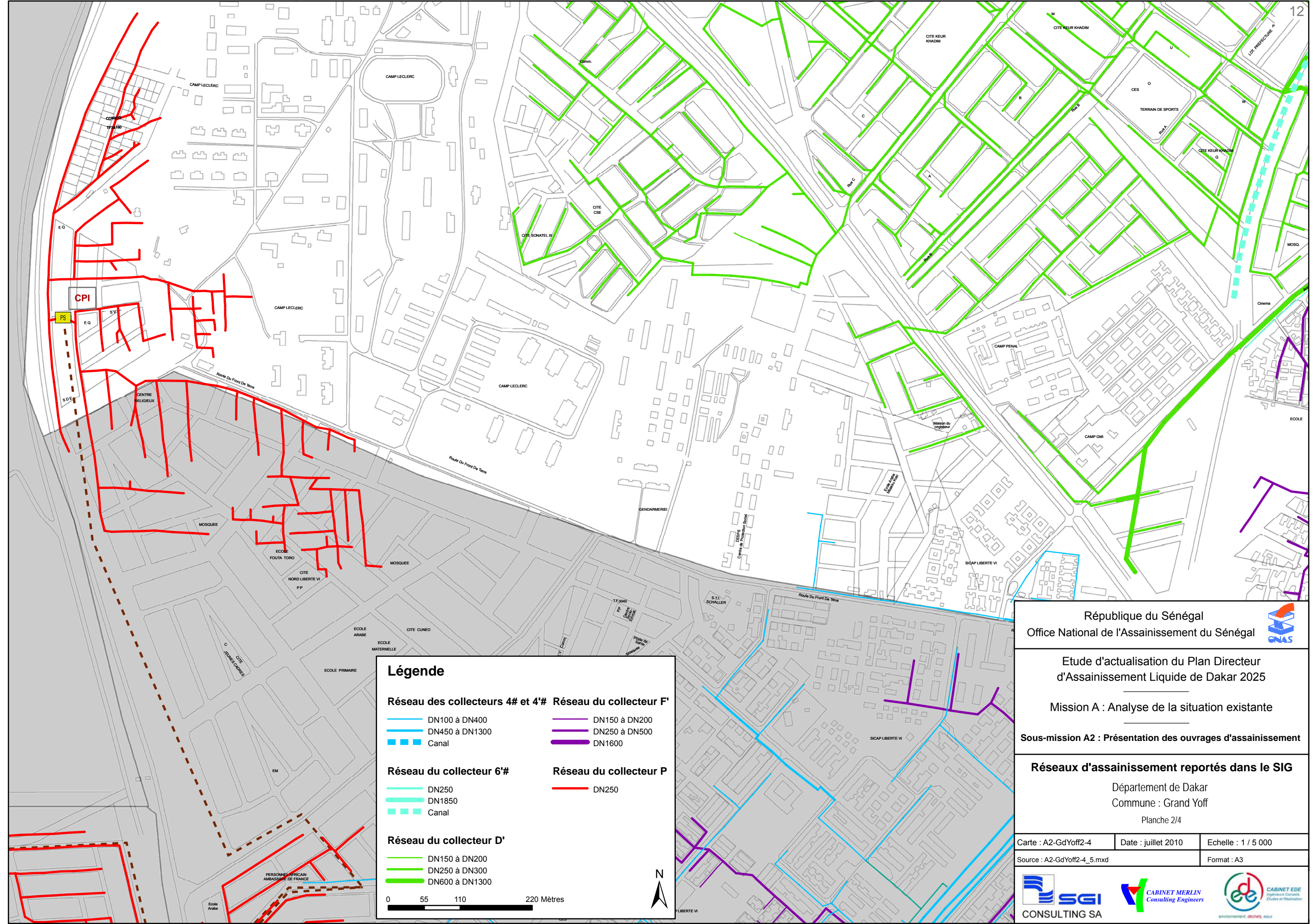
Sous-mission A2 : Présentation des ouvrages d'assainissement

**Réseaux d'assainissement reportés dans le SIG**

Département de Dakar  
Commune : Grand Yoff  
Planche 1/4

Carte : A2-GdYoff1-4	Date : juillet 2010	Echelle : 1 / 5 000
Source : A2-GdYoff1-4_5.mxd		Format : A3

SGI CONSULTING SA    CABINET MERLIN Consulting Engineers    CABINET EDE Ingénieurs Conseils Etudes et Réalisation



**Légende**

<b>Réseau des collecteurs 4# et 4#</b>	<b>Réseau du collecteur F'</b>
— DN100 à DN400	— DN150 à DN200
— DN450 à DN1300	— DN250 à DN500
■ Canal	— DN1600
<b>Réseau du collecteur 6#</b>	<b>Réseau du collecteur P</b>
— DN250	— DN250
— DN1850	
■ Canal	
<b>Réseau du collecteur D'</b>	
— DN150 à DN200	
— DN250 à DN300	
— DN600 à DN1300	

0 55 110 220 Mètres

N

République du Sénégal  
Office National de l'Assainissement du Sénégal

Etude d'actualisation du Plan Directeur d'Assainissement Liquide de Dakar 2025

Mission A : Analyse de la situation existante

Sous-mission A2 : Présentation des ouvrages d'assainissement

**Réseaux d'assainissement reportés dans le SIG**

Département de Dakar  
Commune : Grand Yoff  
Planche 2/4

Carte : A2-GdYoff2-4	Date : juillet 2010	Echelle : 1 / 5 000
Source : A2-GdYoff2-4_5.mxd	Format : A3	

SGI CONSULTING SA

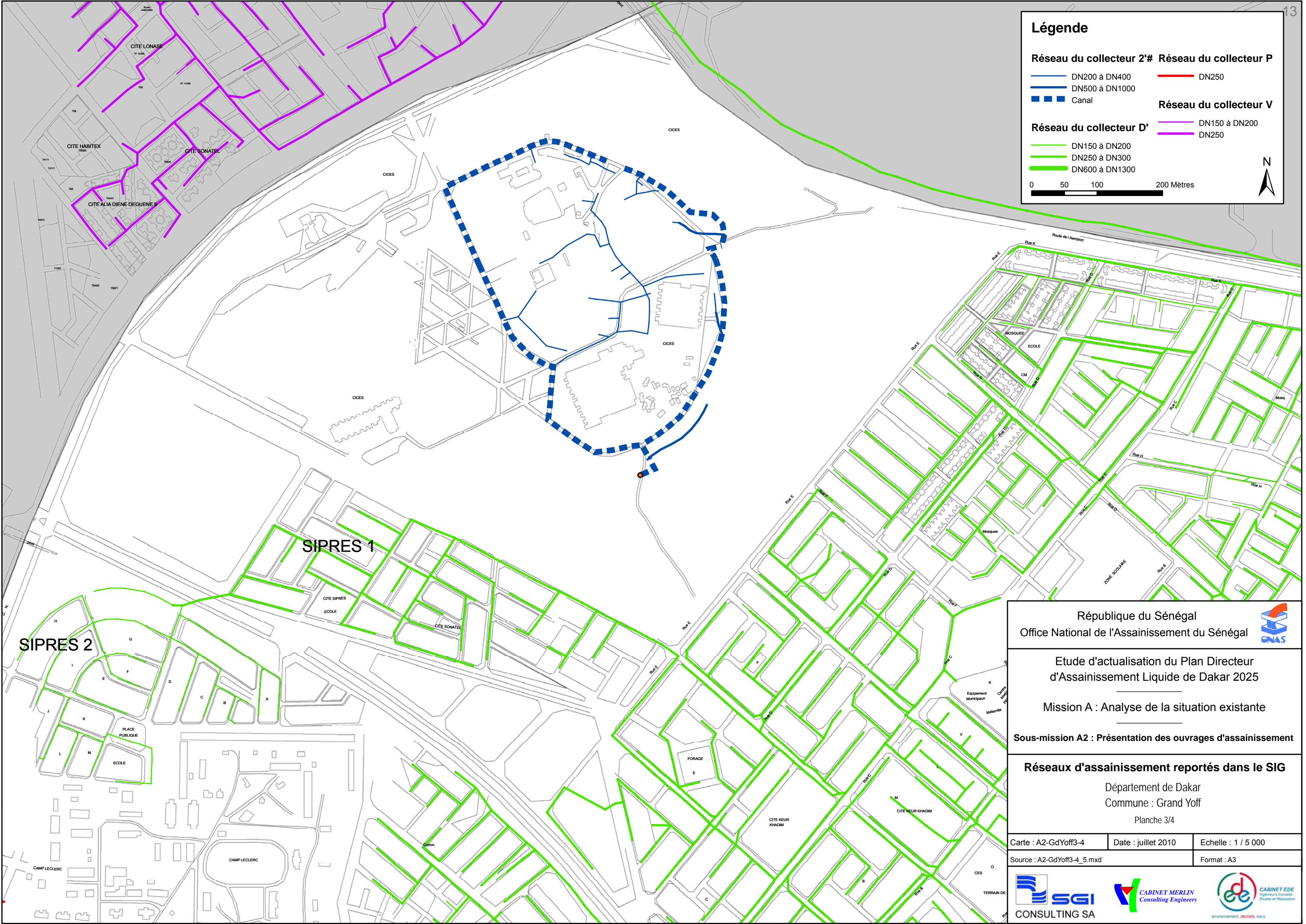
CABINET MERLIN Consulting Engineers

CABINET EDE Ingénieurs Conseils Etudes et Réalisation

### Légende

<b>Réseau du collecteur 2'#</b>	<b>Réseau du collecteur P</b>
DN200 à DN400	DN250
DN500 à DN1000	
Canal	<b>Réseau du collecteur V</b>
	DN150 à DN200
<b>Réseau du collecteur D'</b>	DN150 à DN200
DN250 à DN300	DN250
DN600 à DN1300	

0 50 100 200 Mètres



République du Sénégal

Office National de l'Assainissement du Sénégal

Etude d'actualisation du Plan Directeur d'Assainissement Liquide de Dakar 2025

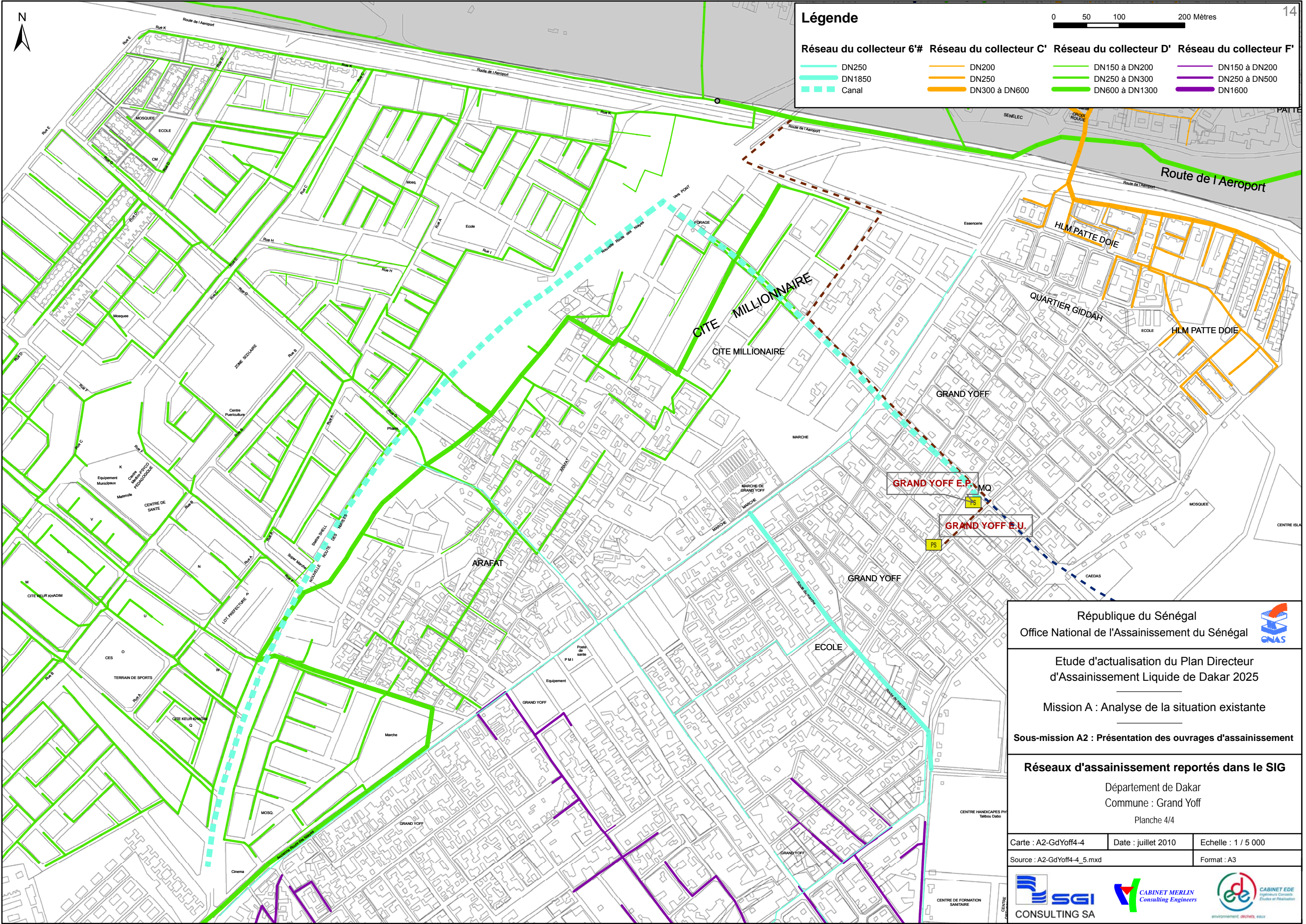
Mission A : Analyse de la situation existante

Sous-mission A2 : Présentation des ouvrages d'assainissement

**Réseaux d'assainissement reportés dans le SIG**

Département de Dakar  
Commune : Grand Yoff  
Planche 3/4

Carte : A2-GdYoff3-4	Date : juillet 2010	Echelle : 1 / 5 000
Source : A2-GdYoff3-4_5.mxd	Format : A3	



**Légende**

Réseau du collecteur 6#	Réseau du collecteur C'	Réseau du collecteur D'	Réseau du collecteur F'
DN250	DN200	DN150 à DN200	DN150 à DN200
DN1850	DN250	DN250 à DN300	DN250 à DN500
Canal	DN300 à DN600	DN600 à DN1300	DN1600

République du Sénégal  
Office National de l'Assainissement du Sénégal

Etude d'actualisation du Plan Directeur d'Assainissement Liquide de Dakar 2025

Mission A : Analyse de la situation existante

Sous-mission A2 : Présentation des ouvrages d'assainissement

**Réseaux d'assainissement reportés dans le SIG**

Département de Dakar  
Commune : Grand Yoff  
Planche 4/4

Carte : A2-GdYoff4-4	Date : juillet 2010	Echelle : 1 / 5 000
Source : A2-GdYoff4-4_5.mxd	Format : A3	


SGI CONSULTING SA    CABINET MERLIN Consulting Engineers    CABINET EDE Ingénieurs Conseils Etudes et Réalisation



**Légende**

**Réseau du collecteur G'**

— DN200

République du Sénégal  
 Office National de l'Assainissement du Sénégal 

Etude d'actualisation du Plan Directeur  
 d'Assainissement Liquide de Dakar 2025  
 Mission A : Analyse de la situation existante  
 Sous-mission A2 : Présentation des ouvrages d'assainissement

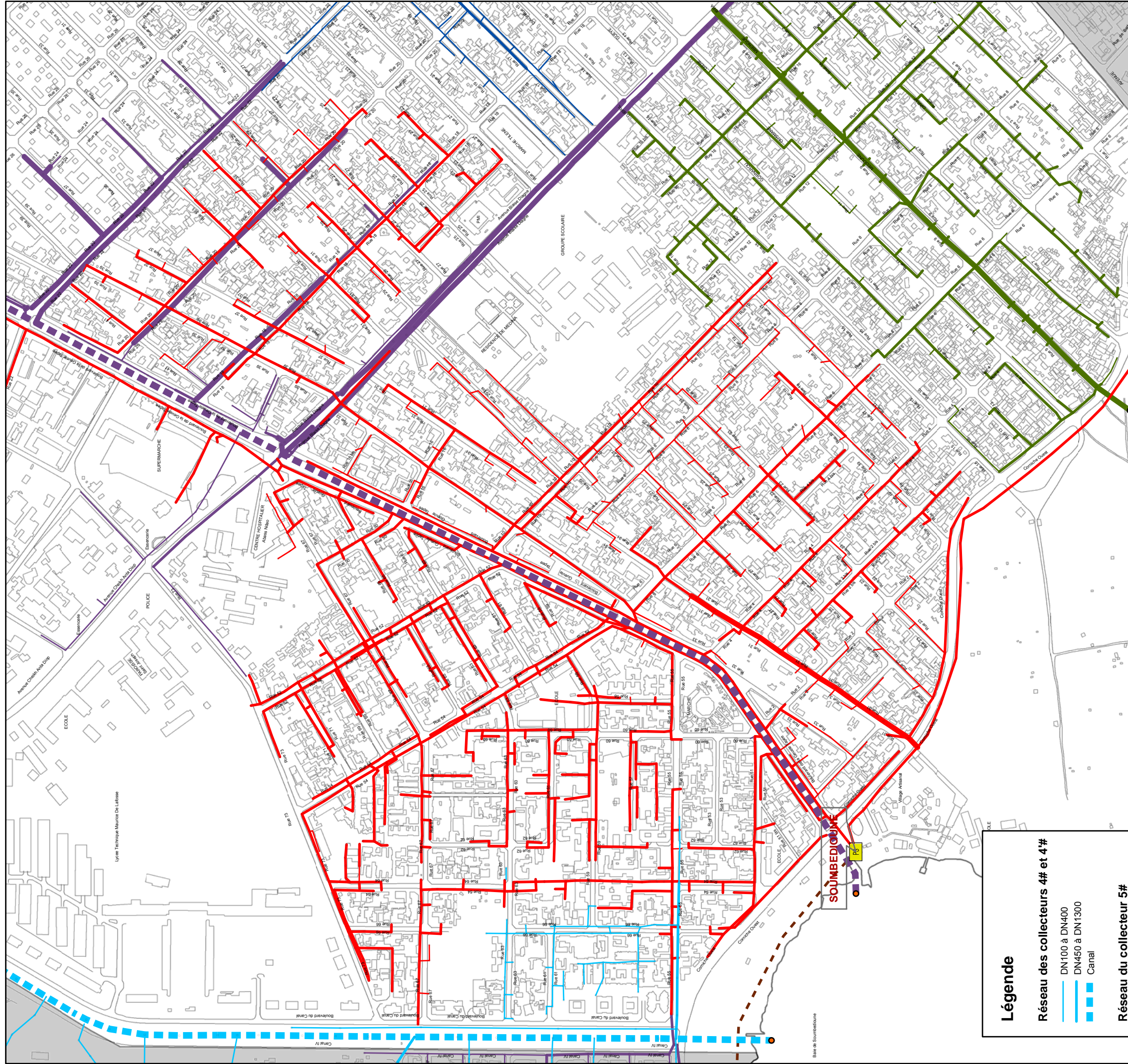
**Réseaux d'assainissement reportés dans le SIG**  
 Département de Dakar  
 Commune : Gorée  
 Planche 1/1

Carte : A2-Goree1-1	Date : juillet 2010	Echelle : 1 / 5 000
Source : A2-Goree1-1_5.mxd		Format : A3



 CONSULTING SA	 CABINET MERLIN Consulting Engineers	 CABINET EDE Ingénieurs Conseils Etudes et Réalisation environnement déchets eau
--	---	---





**Légende**

**Réseau des collecteurs 4# et 4#**

- DN100 à DN400
- DN450 à DN1300
- Canal

**Réseau du collecteur 5#**

- DN100 à DN450
- DN450 à DN2000
- Canal

**Réseau du collecteur G**

- DN150 à DN200
- DN250 à DN400
- DN700 à DN800

**Réseau du collecteur OP**

- DN100 à DN200
- DN250 à DN400
- DN500 à DN1100

**Réseau du collecteur T**

- DN200 à DN250
- DN300 à DN400
- DN500 à DN600
- Canal Gueule Tapée

0 50 100 200 Mètres

  
 République du Sénégal  
 Office National de l'Assainissement du Sénégal

Etude d'actualisation du Plan Directeur  
 d'Assainissement Liquide de Dakar 2025

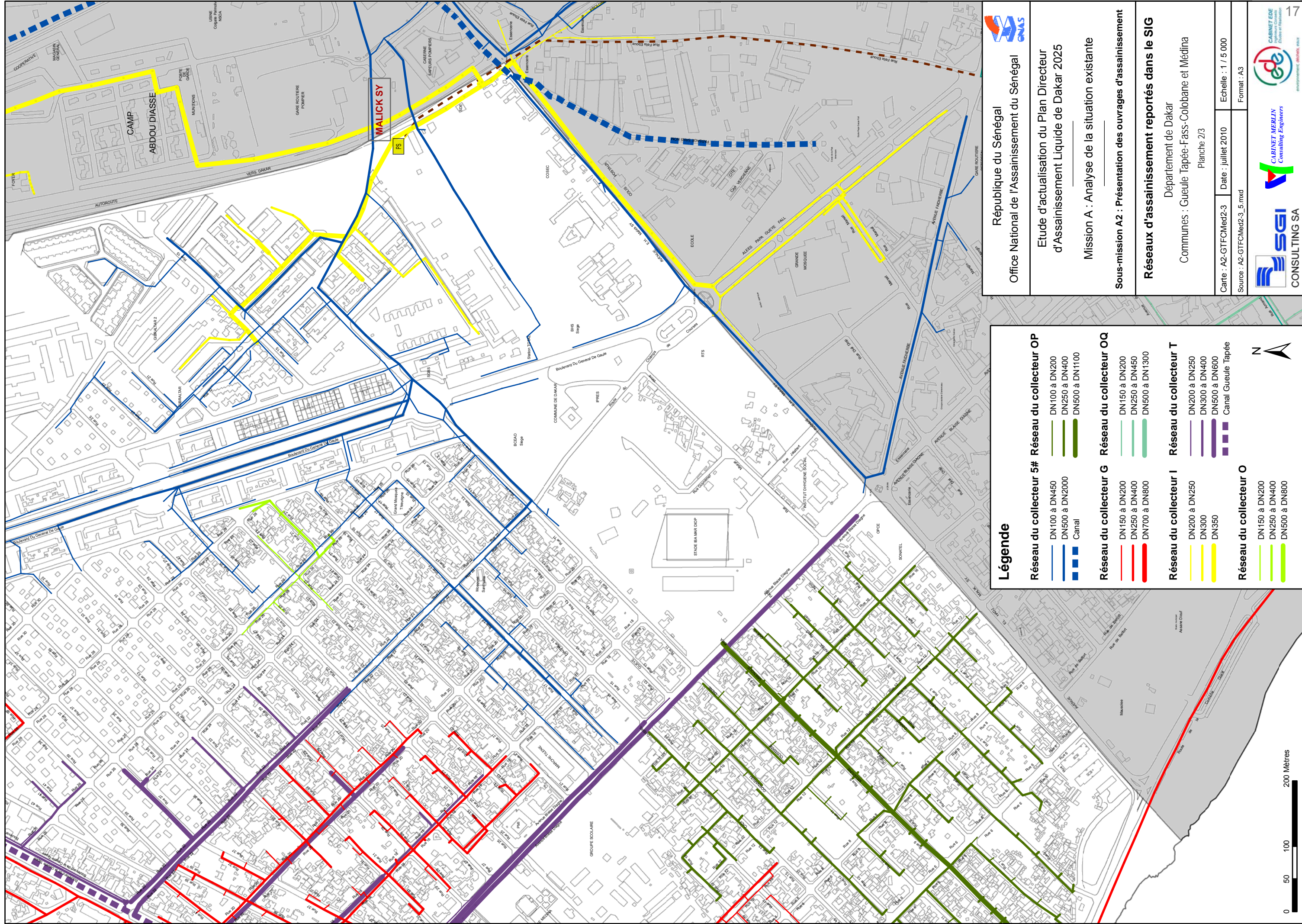
Mission A : Analyse de la situation existante  
 Sous-mission A2 : Présentation des ouvrages d'assainissement

**Réseaux d'assainissement reportés dans le SIG**  
 Département de Dakar  
 Communes : Gueule Tapée-Fass-Colobane et Médina  
 Planche 1/3

Carte : A2-GTFCMed1-3    Date : juillet 2010    Echelle : 1 / 5 000  
 Source : A2-GTFCMed1-3\_5.mxd    Format : A3

 SGI CONSULTING SA  
 CABINET MERLIN  
 Consulting Engineers  
 CABINET EGE  
 Experts en Génie Civil  
 Urbanisme et Restauration  
 environnement, architecture, urbanisme

16



République du Sénégal  
Office National de l'Assainissement du Sénégal

Etude d'actualisation du Plan Directeur  
d'Assainissement Liquide de Dakar 2025

Mission A : Analyse de la situation existante

Sous-mission A2 : Présentation des ouvrages d'assainissement

**Réseaux d'assainissement reportés dans le SIG**

Département de Dakar

Communes : Gueule Tapée-Fass-Colobane et Médina  
Planche 2/3

Carte : A2-GTFCMed2-3 Date : juillet 2010 Echelle : 1 / 5 000

Source : A2-GTFCMed2-3\_5.mxd Format : A3



**Légende**

**Réseau du collecteur 5# Réseau du collecteur OP**

- DN100 à DN450
- DN100 à DN200
- DN250 à DN400
- Canal
- DN500 à DN1100

**Réseau du collecteur G Réseau du collecteur OQ**

- DN150 à DN200
- DN250 à DN400
- DN700 à DN800
- DN150 à DN200
- DN250 à DN450
- DN500 à DN1300

**Réseau du collecteur I Réseau du collecteur T**

- DN200 à DN250
- DN300
- DN350
- DN200 à DN250
- DN300 à DN400
- DN500 à DN600
- Canal Gueule Tapée

**Réseau du collecteur O**

- DN150 à DN200
- DN250 à DN400
- DN500 à DN800



### Légende

#### Réseau des collecteurs 4# et 4#

- DN100 à DN400
- DN450 à DN1300
- Canal

#### Réseau du collecteur 5#

- DN100 à DN450
- DN500 à DN2000
- Canal

#### Réseau du collecteur F

- DN150 à DN200
- DN250 à DN400
- DN1600 à DN1700

#### Réseau du collecteur G

- DN150 à DN200
- DN250 à DN400
- DN700 à DN800

#### Réseau du collecteur I

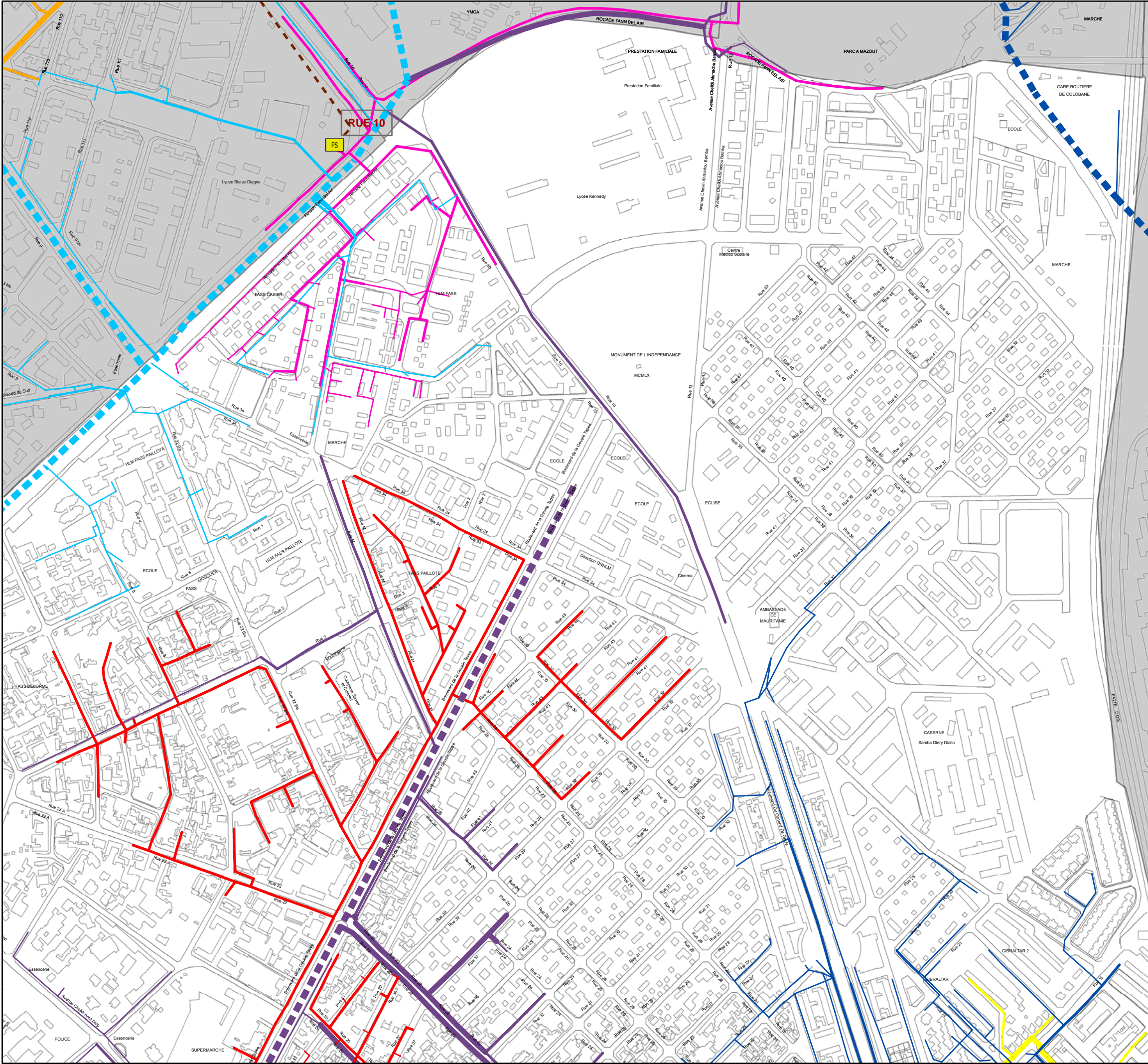

- DN200 à DN250
- DN300
- DN350

#### Réseau du collecteur T

- DN200 à DN250
- DN300 à DN400
- DN500 à DN600
- Canal Gueule Tapée

#### Réseau du collecteur Y

- DN200
- DN250 à DN300
- DN600



République du Sénégal  
Office National de l'Assainissement du Sénégal



Etude d'actualisation du Plan Directeur  
d'Assainissement Liquide de Dakar 2025

Mission A : Analyse de la situation existante

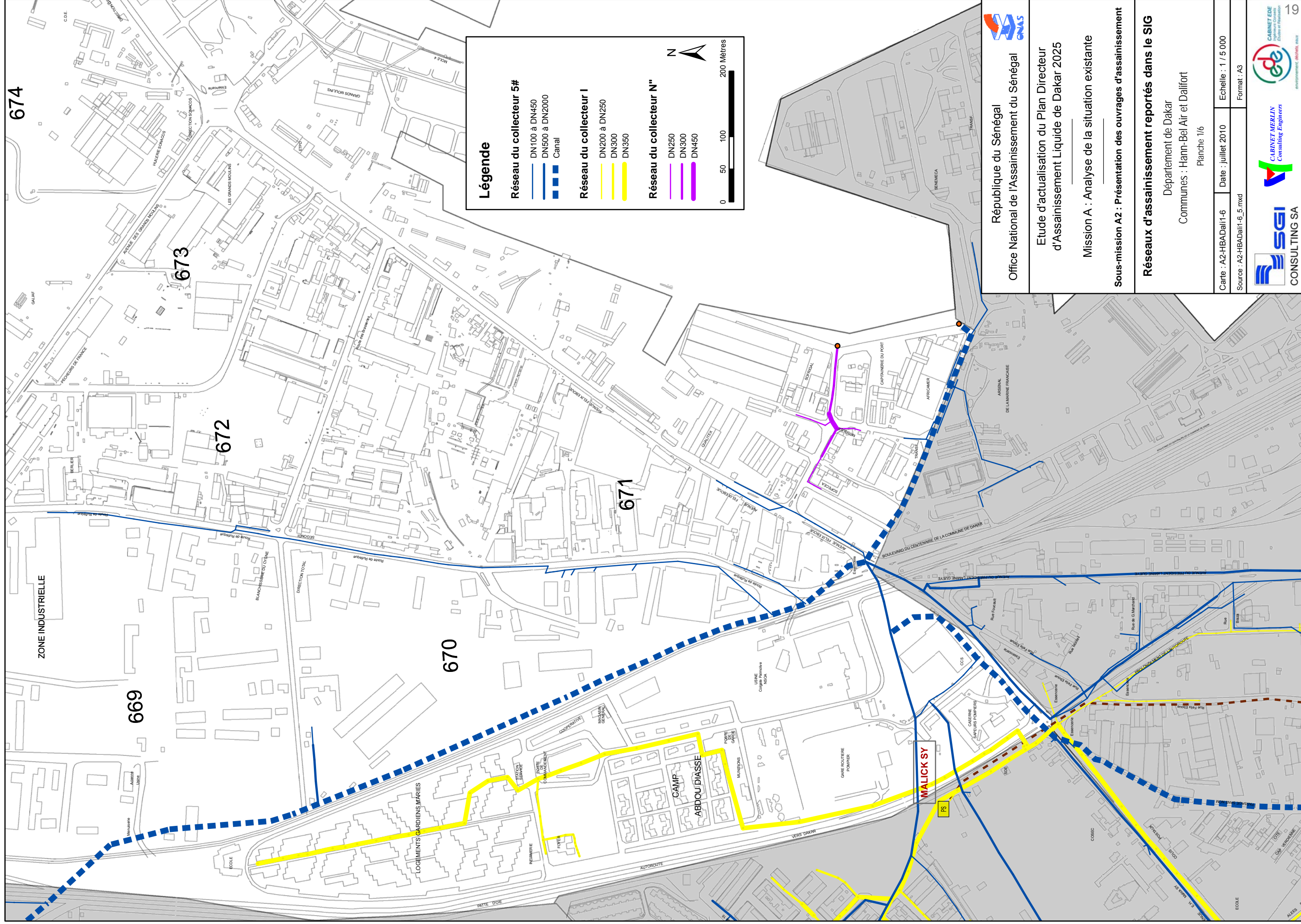
Sous-mission A2 : Présentation des ouvrages d'assainissement

Réseaux d'assainissement reportés dans le SIG

Département de Dakar  
Communes : Gueule Tapée-Fass-Colobane et Médina  
Planche 3/3

Carte : A2-GTFCMed3-3 | Date : juillet 2010 | Echelle : 1 / 5 000  
Source : A2-GTFCMed3-3\_5.mxd | Format : A3





**Légende**

**Réseau du collecteur 5#**

- DN100 à DN450
- DN500 à DN2000
- Canal

**Réseau du collecteur I**

- DN200 à DN250
- DN300
- DN350

**Réseau du collecteur N#**

- DN250
- DN300
- DN450

0 50 100 200 Mètres

**CSAS**

République du Sénégal  
 Office National de l'Assainissement du Sénégal

Etude d'actualisation du Plan Directeur  
 d'Assainissement Liquide de Dakar 2025

Mission A : Analyse de la situation existante

Sous-mission A2 : Présentation des ouvrages d'assainissement

**Réseaux d'assainissement reportés dans le SIG**  
 Département de Dakar  
 Communes : Hann-Bel Air et Dalfoff  
 Planche 1/6

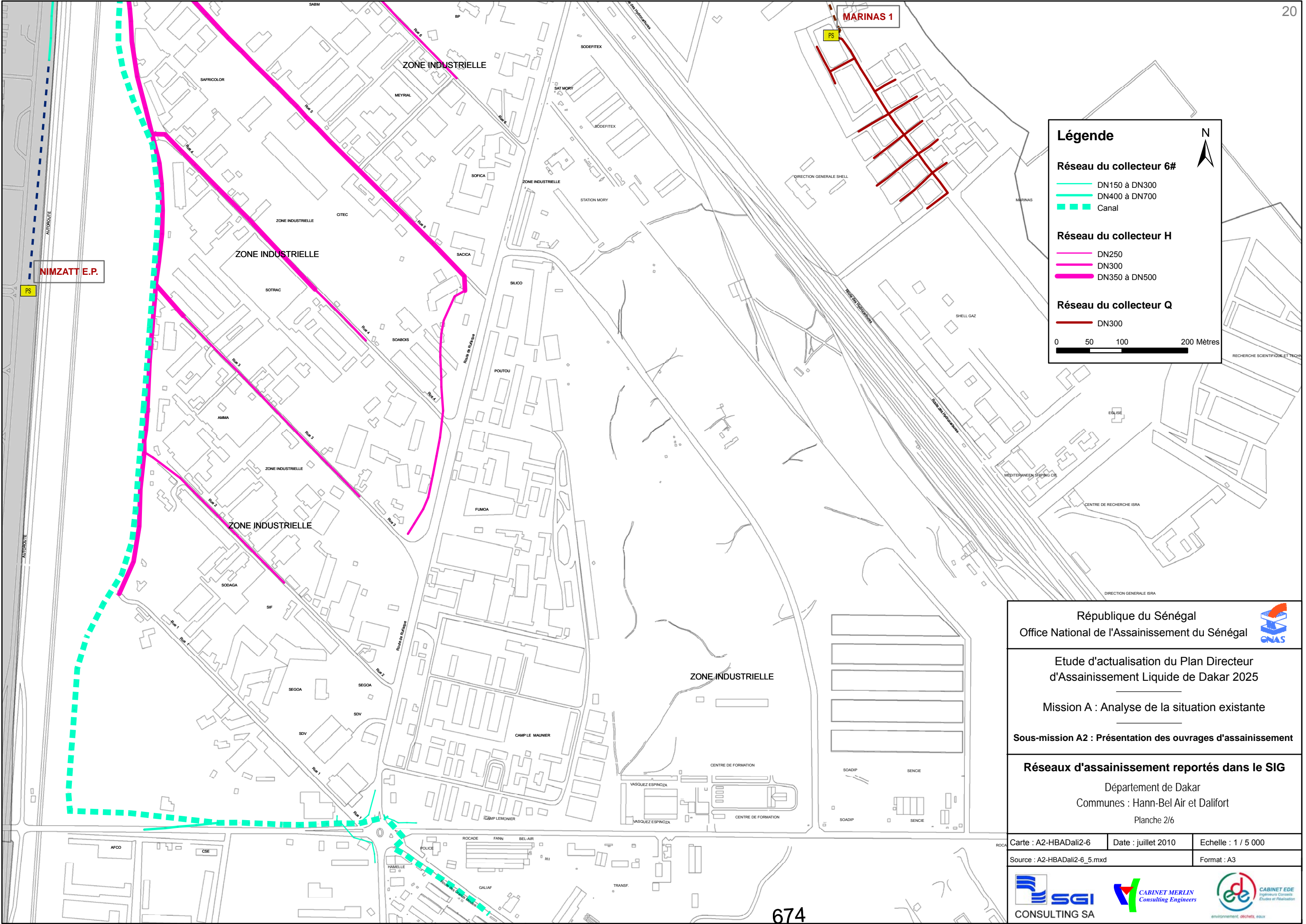
Carte : A2-HBADal1-6    Date : juillet 2010    Echelle : 1 / 5 000  
 Source : A2-HBADal1-6\_5.mxd    Format : A3

**SGI CONSULTING SA**

**CABINET MERLIN Consulting Engineers**

**CABINET EDE**  
 Ingénierie - Conception - Études et Réalisation  
 environnement, déchets, eau

19



**Légende**

**Réseau du collecteur 6#**

- DN150 à DN300
- DN400 à DN700
- Canal

**Réseau du collecteur H**

- DN250
- DN300
- DN350 à DN500

**Réseau du collecteur Q**

- DN300

0 50 100 200 Mètres

République du Sénégal

Office National de l'Assainissement du Sénégal

Etude d'actualisation du Plan Directeur d'Assainissement Liquide de Dakar 2025

Mission A : Analyse de la situation existante

Sous-mission A2 : Présentation des ouvrages d'assainissement

**Réseaux d'assainissement reportés dans le SIG**

Département de Dakar  
Communes : Hann-Bel Air et Dalifort  
Planche 2/6

Carte : A2-HBADali2-6	Date : juillet 2010	Echelle : 1 / 5 000
Source : A2-HBADali2-6_5.mxd	Format : A3	

République du Sénégal  
Office National de l'Assainissement du Sénégal

Etude d'actualisation du Plan Directeur  
d'Assainissement Liquide de Dakar 2025

Mission A : Analyse de la situation existante

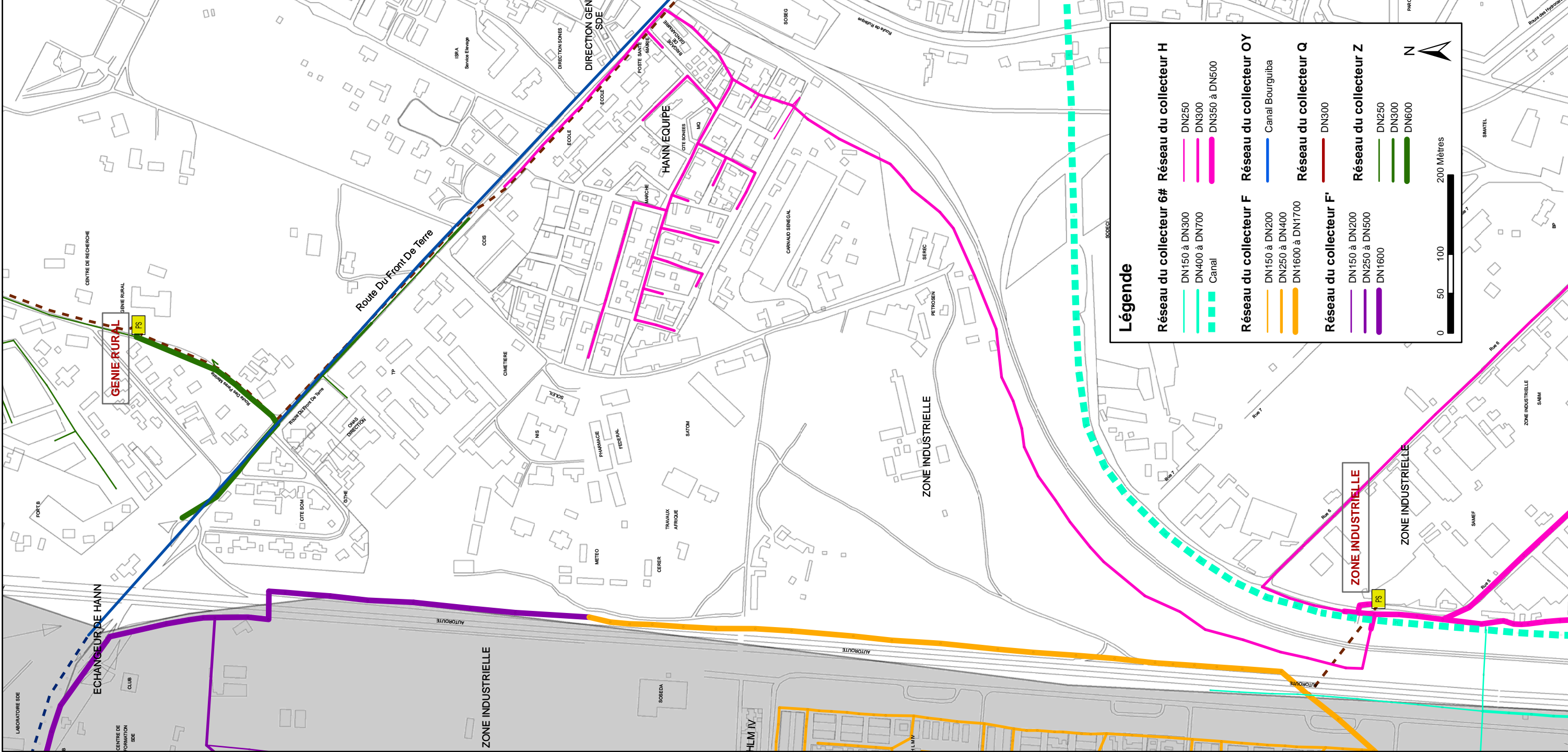
Sous-mission A2 : Présentation des ouvrages d'assainissement

**Réseaux d'assainissement reportés dans le SIG**

Département de Dakar  
Communes : Hann-Bel Air et Dalifort

Planche 3/6

Carte : A2-HBADal3-6    Date : juillet 2010    Echelle : 1 / 5 000  
Source : A2-HBADal3-6\_5.mxd    Format : A3

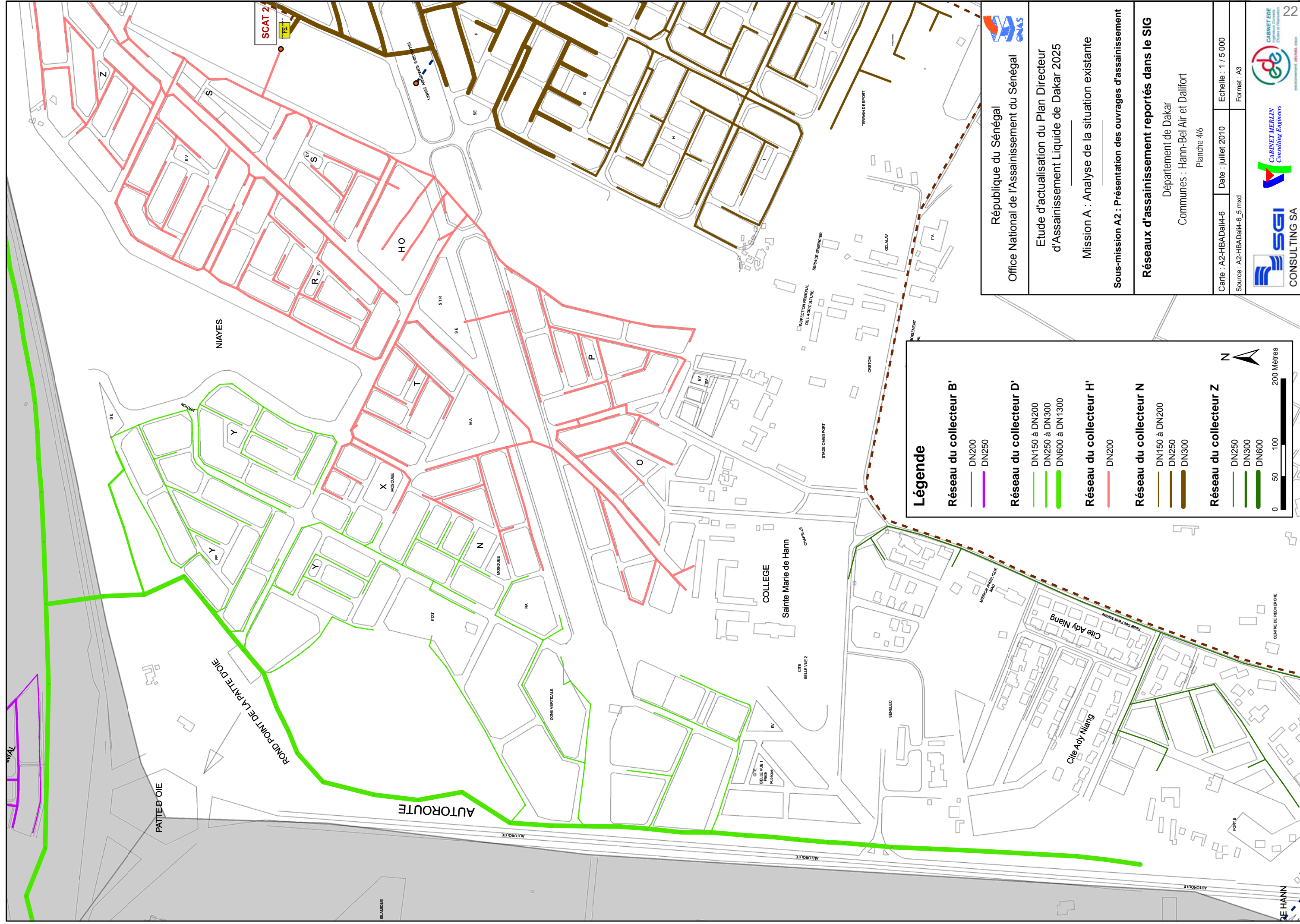



### Légende

<b>Réseau du collecteur 6#</b>	<b>Réseau du collecteur H</b>
DN150 à DN300	DN250
DN400 à DN700	DN300
Canal	DN350 à DN500
<b>Réseau du collecteur F</b>	<b>Réseau du collecteur OY</b>
DN150 à DN200	Canal Bourguiba
DN250 à DN400	
DN1600 à DN1700	<b>Réseau du collecteur Q</b>
<b>Réseau du collecteur F'</b>	DN300
DN150 à DN200	
DN250 à DN500	<b>Réseau du collecteur Z</b>
DN1600	DN250
	DN300
	DN600

0 50 100 200 Mètres

N



**Légende**

- Réseau du collecteur B'**
  - DN200
  - DN250
- Réseau du collecteur D'**
  - DN150 à DN200
  - DN250 à DN300
  - DN600 à DN1300
- Réseau du collecteur H'**
  - DN200
- Réseau du collecteur N**
  - DN150 à DN200
  - DN250
  - DN300
- Réseau du collecteur Z**
  - DN250
  - DN300
  - DN600



  
 République du Sénégal  
 Office National de l'Assainissement du Sénégal

Etude d'actualisation du Plan Directeur  
 d'Assainissement Liquide de Dakar 2025

Mission A : Analyse de la situation existante  
 Sous-mission A2 : Présentation des ouvrages d'assainissement

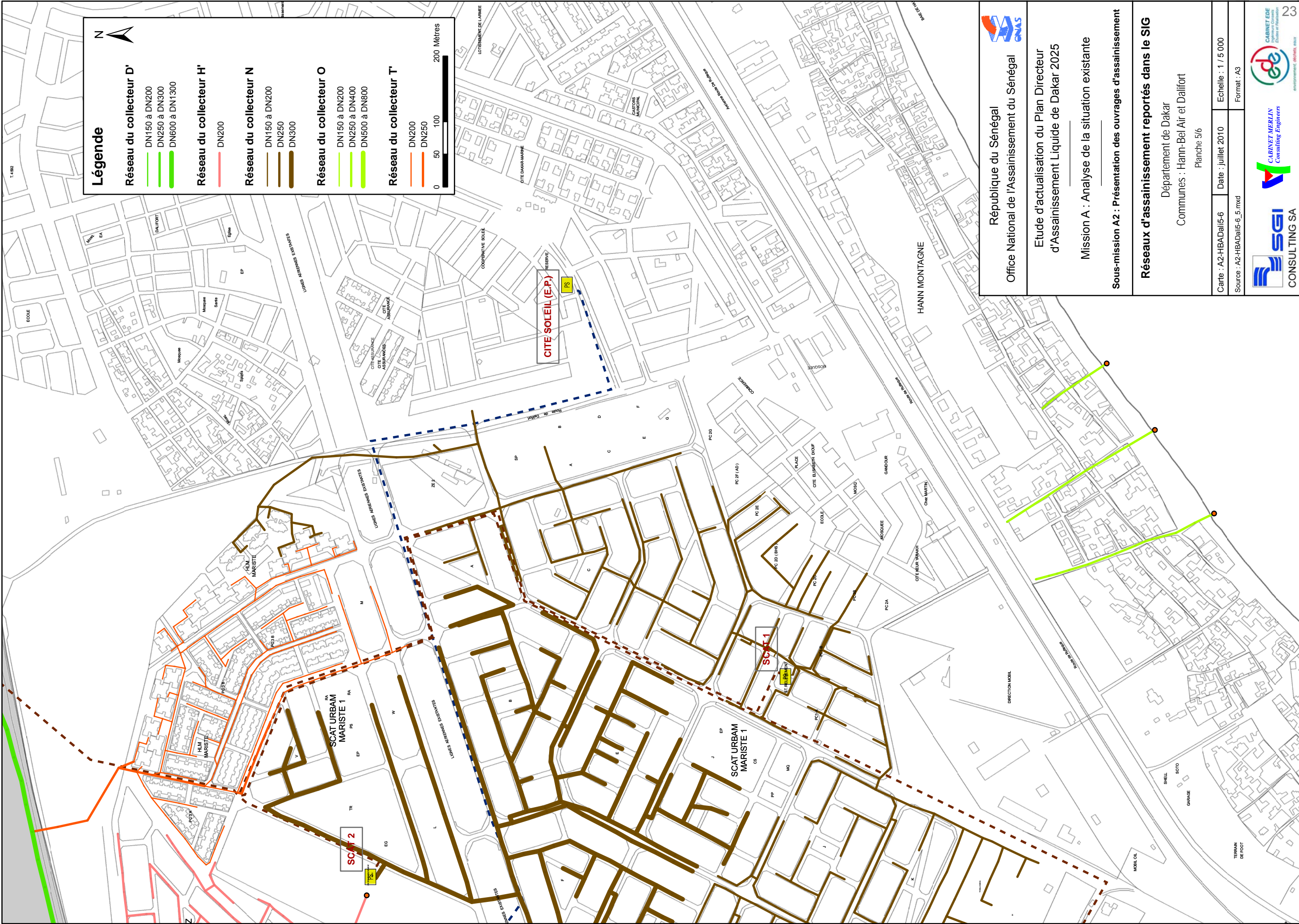
**Réseaux d'assainissement reportés dans le SIG**  
 Département de Dakar  
 Communes : Hann-Bel Air et Dalifort  
 Planche 4/6

Carte : A2-HBADalif-6	Date : juillet 2010	Echelle : 1 / 5 000
Source : A2-HBADalif-6_5.mxd		Format : A3





22



**Légende**

**Réseau du collecteur D'**

- DN150 à DN200
- DN250 à DN300
- DN600 à DN1300

**Réseau du collecteur H'**

- DN200

**Réseau du collecteur N**

- DN150 à DN200
- DN250
- DN300

**Réseau du collecteur O**

- DN150 à DN200
- DN250 à DN400
- DN500 à DN800

**Réseau du collecteur T**

- DN200
- DN250



  
 République du Sénégal  
 Office National de l'Assainissement du Sénégal

Etude d'actualisation du Plan Directeur  
 d'Assainissement Liquide de Dakar 2025

Mission A : Analyse de la situation existante  
 Sous-mission A2 : Présentation des ouvrages d'assainissement

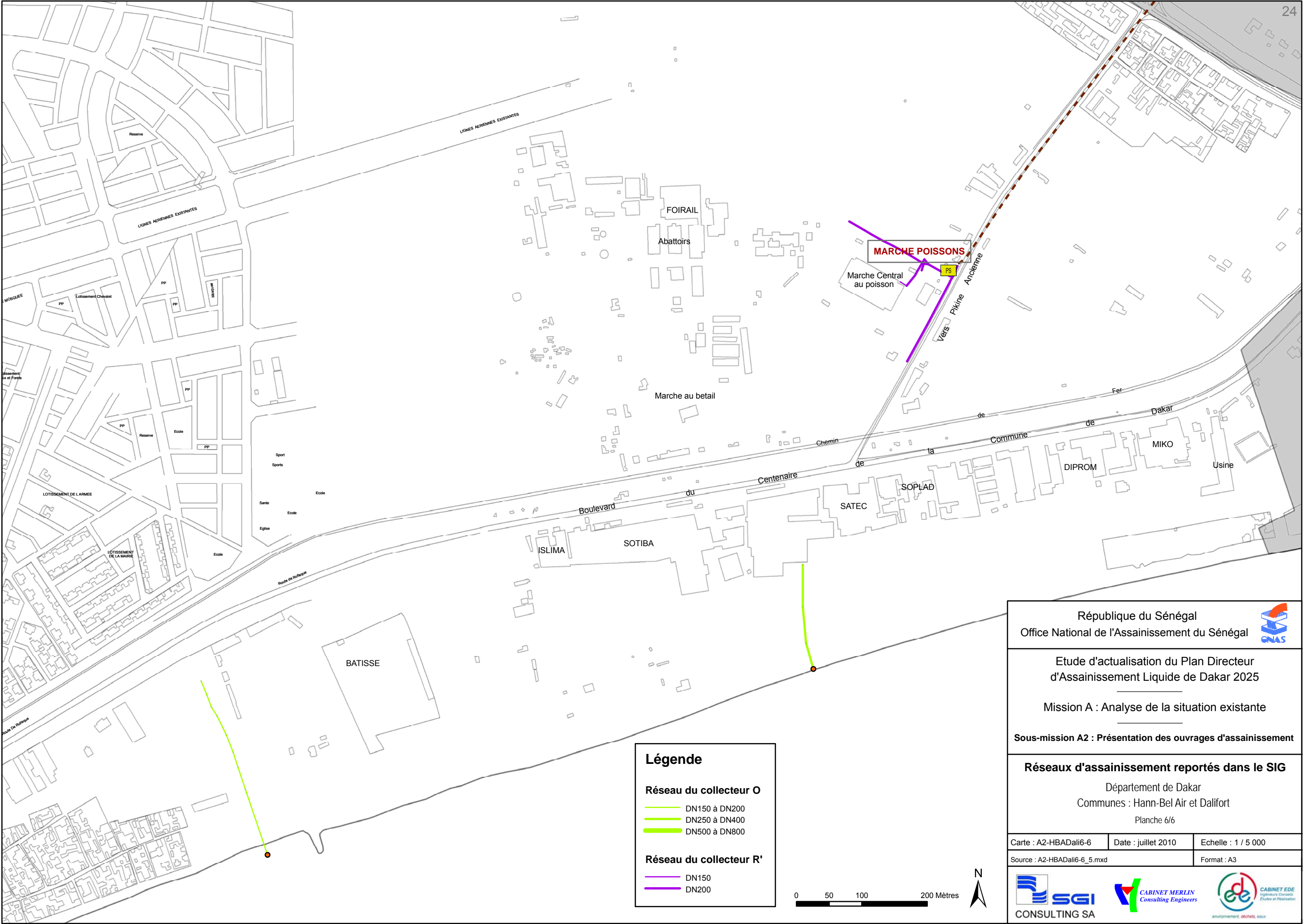
**Réseaux d'assainissement reportés dans le SIG**  
 Département de Dakar  
 Communes : Hann-Bel Air et Dalfoff  
 Planche 5/6

Carte : A2-HBADal15-6 Echelle : 1 / 5 000  
 Source : A2-HBADal15-6\_5.mxd Format : A3

  
 SGI CONSULTING SA  
 CABINET MERLIN  
 Consulting Engineers  
 CABINET EGE  
 Ingénierie Conception  
 Etudes et Réalisation

23






**Légende**

**Réseau du collecteur O**

- DN150 à DN200
- DN250 à DN400
- DN500 à DN800

**Réseau du collecteur R'**

- DN150
- DN200



République du Sénégal  
Office National de l'Assainissement du Sénégal

---

Etude d'actualisation du Plan Directeur  
d'Assainissement Liquide de Dakar 2025

Mission A : Analyse de la situation existante

---

**Sous-mission A2 : Présentation des ouvrages d'assainissement**

---

**Réseaux d'assainissement reportés dans le SIG**

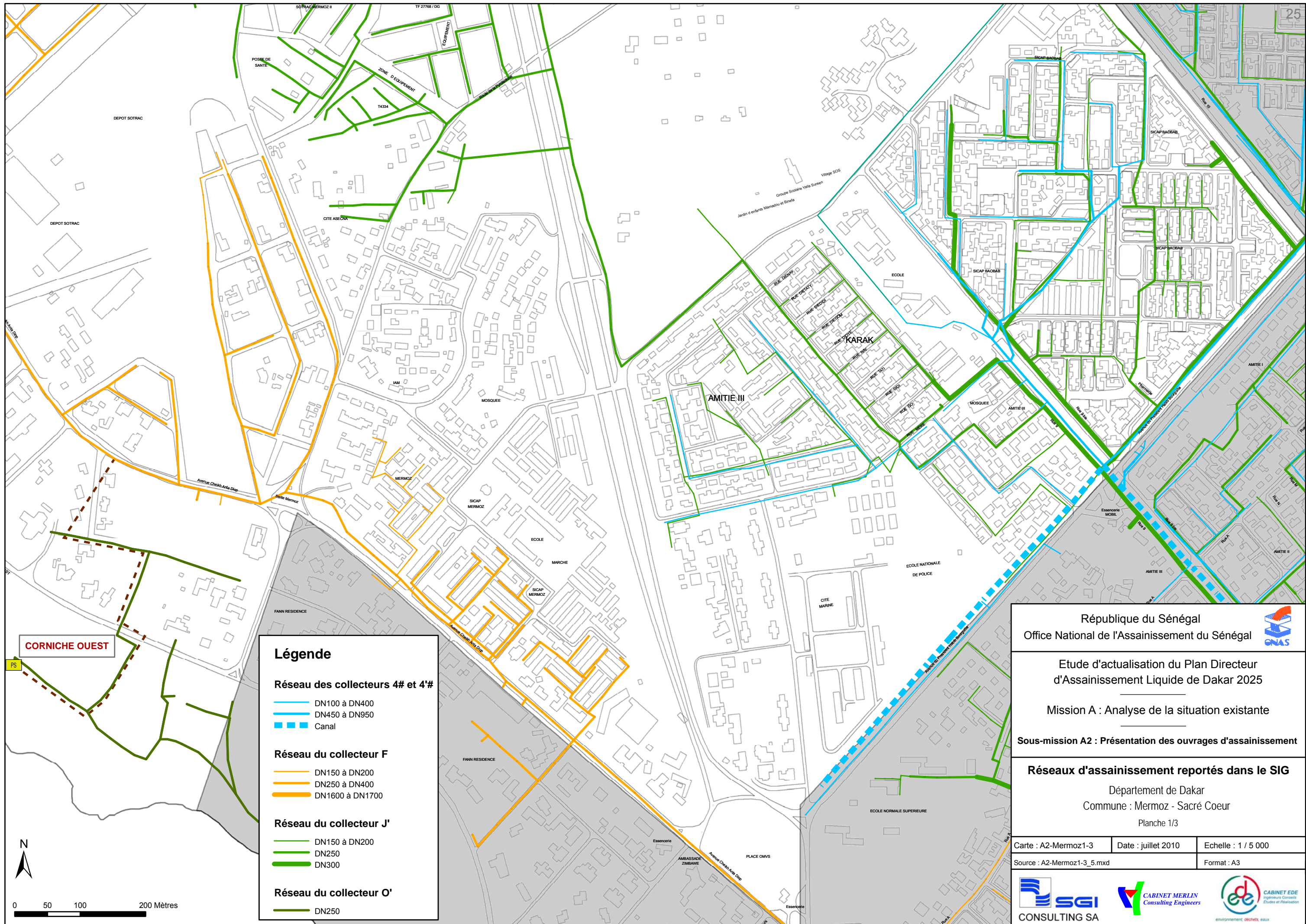
Département de Dakar  
Communes : Hann-Bel Air et Dalifort  
Planche 6/6

Carte : A2-HBADali6-6	Date : juillet 2010	Echelle : 1 / 5 000
Source : A2-HBADali6-6_5.mxd	Format : A3	

**SGI**  
 CONSULTING SA

**CABINET MERLIN**  
 Consulting Engineers

**CABINET EDE**  
 Ingénieurs Conseils  
 Etudes et Réalisation  
environnement déchets, eau



République du Sénégal  
 Office National de l'Assainissement du Sénégal

Etude d'actualisation du Plan Directeur  
 d'Assainissement Liquide de Dakar 2025

Mission A : Analyse de la situation existante

Sous-mission A2 : Présentation des ouvrages d'assainissement

**Réseaux d'assainissement reportés dans le SIG**

Département de Dakar  
 Commune : Mermoz - Sacré Coeur  
 Planche 1/3

Carte : A2-Mermoz1-3	Date : juillet 2010	Echelle : 1 / 5 000
Source : A2-Mermoz1-3_5.mxd		Format : A3



**SGI**  
CONSULTING SA



**CABINET MERLIN**  
Consulting Engineers

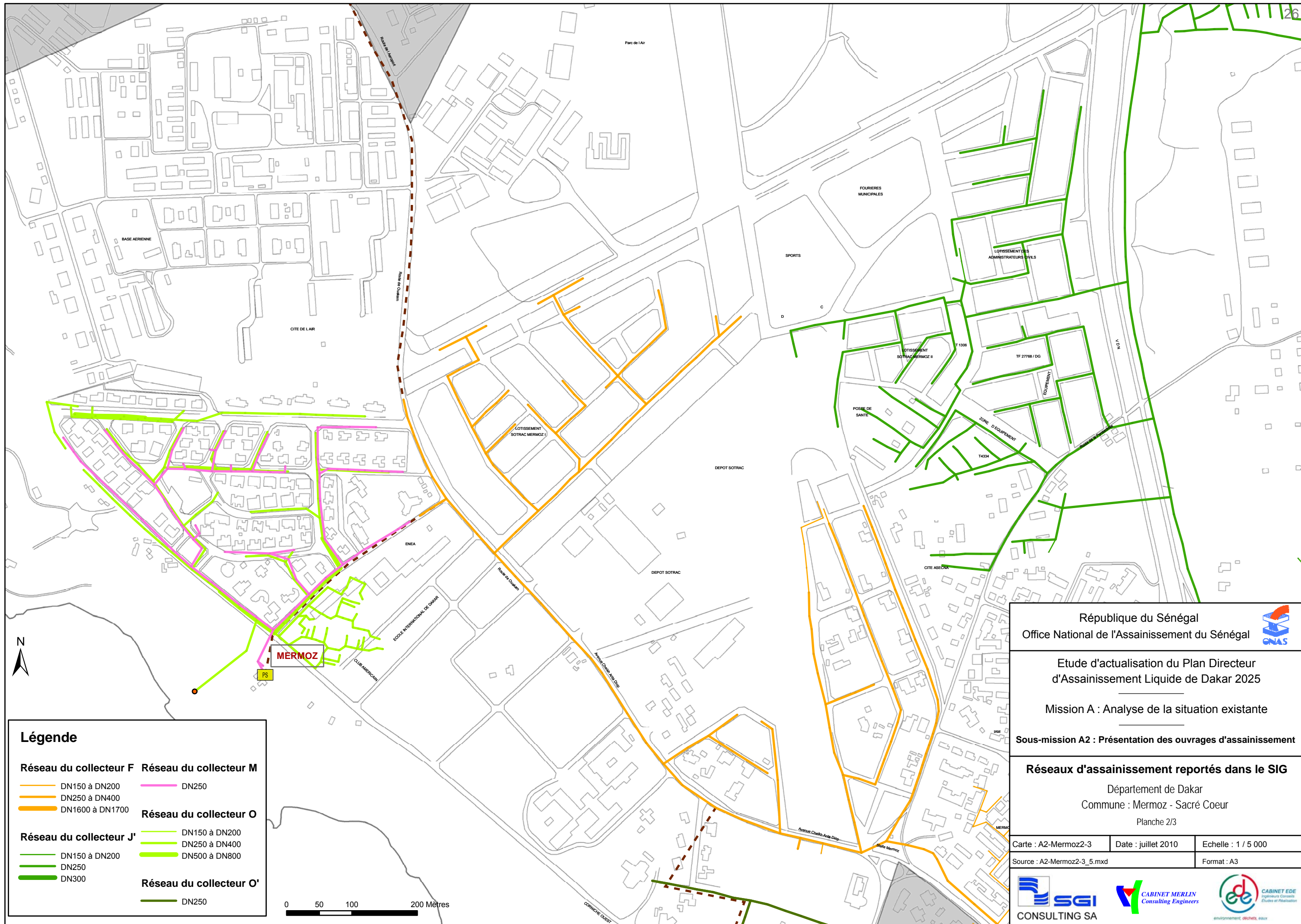


**CABINET EDE**  
Ingénieurs Conseils  
Etudes et Réalisation

- Légende**
- Réseau des collecteurs 4# et 4'#**
- DN100 à DN400
  - DN450 à DN950
  - ▬▬▬ Canal
- Réseau du collecteur F**
- DN150 à DN200
  - DN250 à DN400
  - DN1600 à DN1700
- Réseau du collecteur J'**
- DN150 à DN200
  - DN250
  - DN300
- Réseau du collecteur O'**
- DN250


**CORNICHE OUEST**



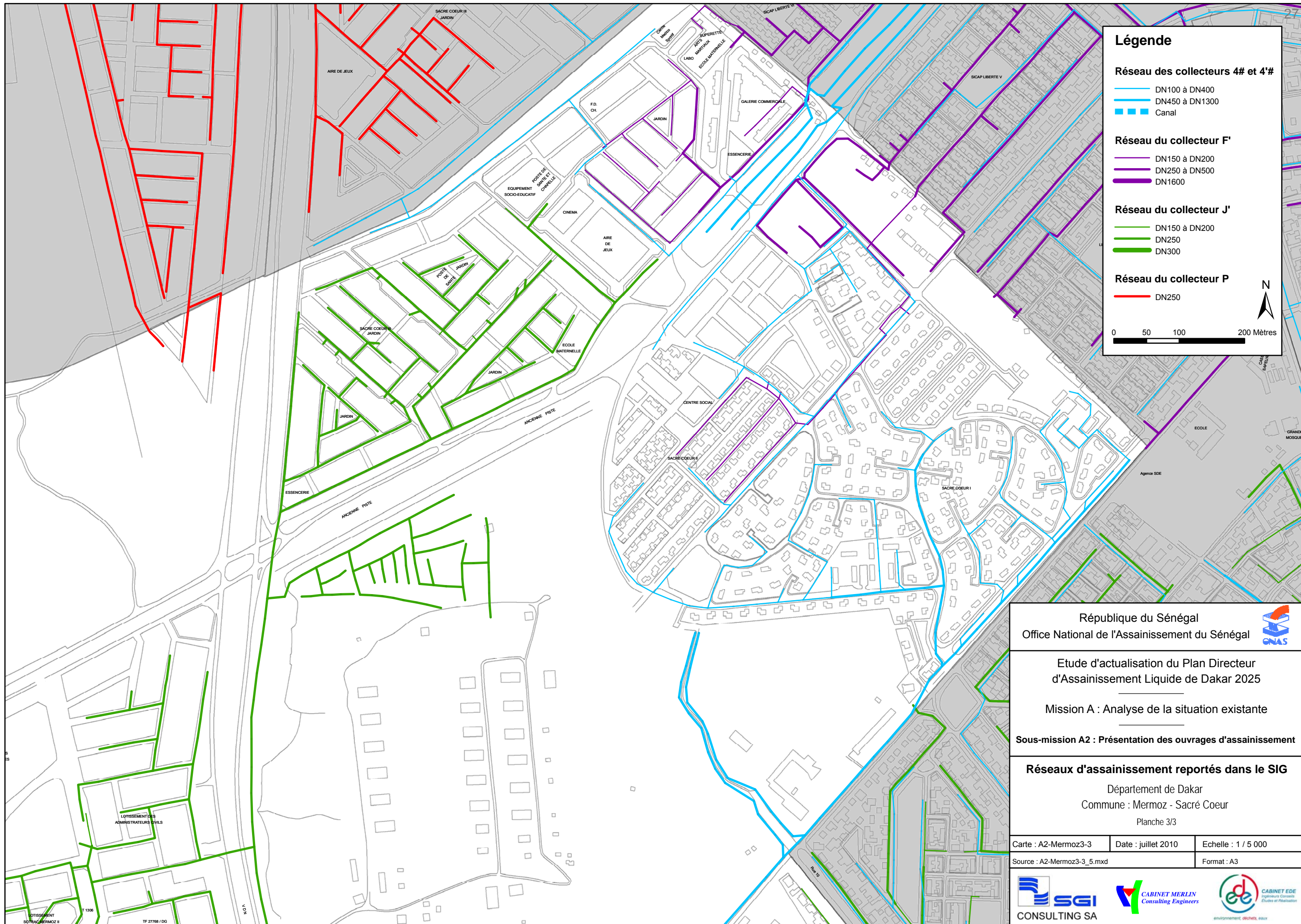


**Légende**

<b>Réseau du collecteur F</b>	<b>Réseau du collecteur M</b>
DN150 à DN200	DN250
DN250 à DN400	
DN1600 à DN1700	<b>Réseau du collecteur O</b>
	DN150 à DN200
<b>Réseau du collecteur J'</b>	DN250 à DN400
DN150 à DN200	DN500 à DN800
DN250	
DN300	<b>Réseau du collecteur O'</b>
	DN250



République du Sénégal Office National de l'Assainissement du Sénégal		
Etude d'actualisation du Plan Directeur d'Assainissement Liquide de Dakar 2025		
Mission A : Analyse de la situation existante		
Sous-mission A2 : Présentation des ouvrages d'assainissement		
<b>Réseaux d'assainissement reportés dans le SIG</b>		
Département de Dakar Commune : Mermoz - Sacré Coeur Planche 2/3		
Carte : A2-Mermoz2-3	Date : juillet 2010	Echelle : 1 / 5 000
Source : A2-Mermoz2-3_5.mxd	Format : A3	



### Légende

**Réseau des collecteurs 4# et 4' #**

- DN100 à DN400
- DN450 à DN1300
- Canal

**Réseau du collecteur F'**

- DN150 à DN200
- DN250 à DN500
- DN1600

**Réseau du collecteur J'**

- DN150 à DN200
- DN250
- DN300

**Réseau du collecteur P**

- DN250

0 50 100 200 Mètres

République du Sénégal

Office National de l'Assainissement du Sénégal

Etude d'actualisation du Plan Directeur d'Assainissement Liquide de Dakar 2025

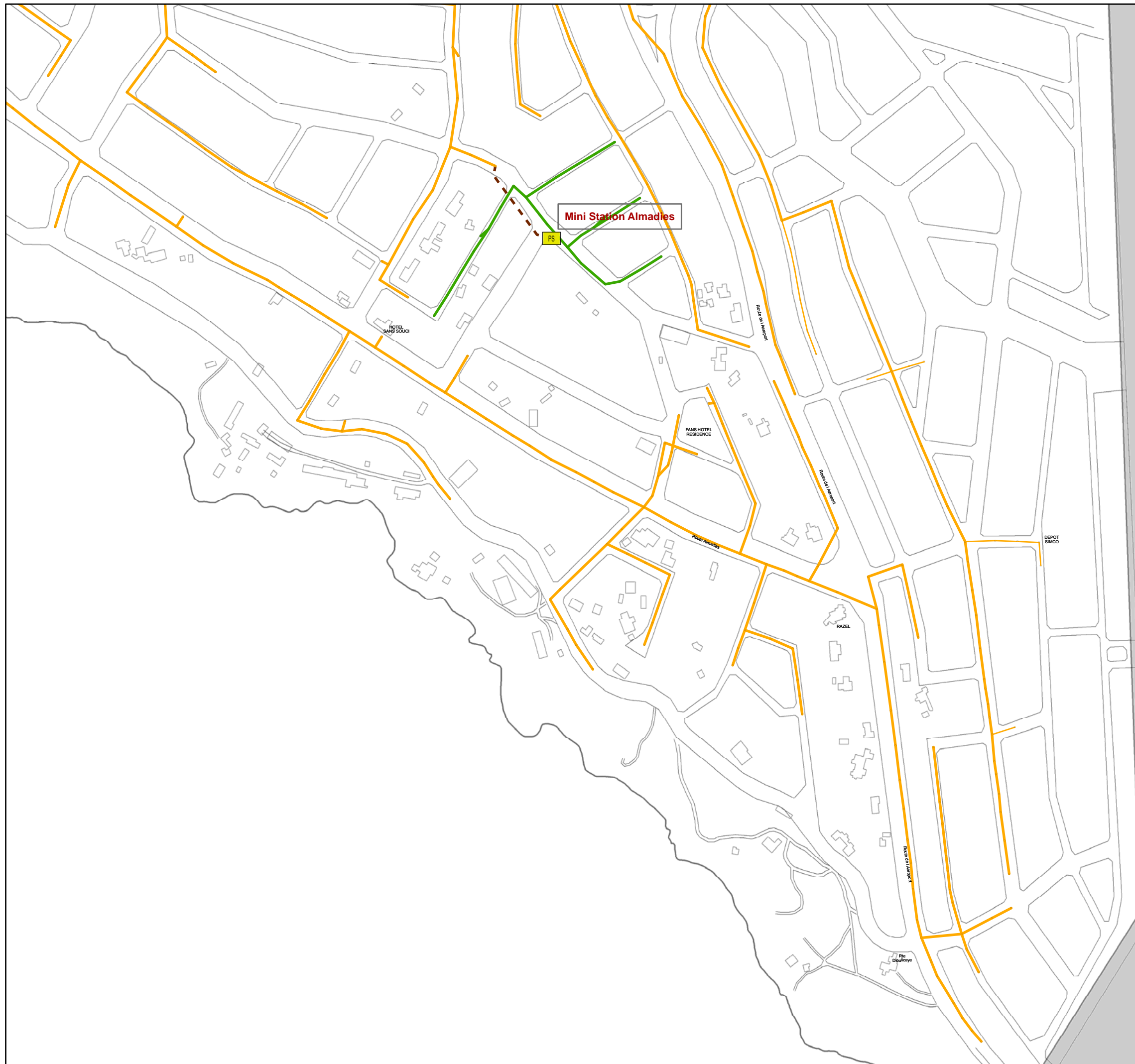
Mission A : Analyse de la situation existante

Sous-mission A2 : Présentation des ouvrages d'assainissement

**Réseaux d'assainissement reportés dans le SIG**

Département de Dakar  
Commune : Mermoz - Sacré Coeur  
Planche 3/3

Carte : A2-Mermoz3-3	Date : juillet 2010	Echelle : 1 / 5 000
Source : A2-Mermoz3-3_5.mxd		Format : A3



**Légende**

**Réseau du collecteur R**  
 DN250

**Réseau du collecteur S'**  
 DN200  
 DN250

N

0 50 100 200 Mètres

République du Sénégal

Office National de l'Assainissement du Sénégal

Etude d'actualisation du Plan Directeur  
d'Assainissement Liquide de Dakar 2025

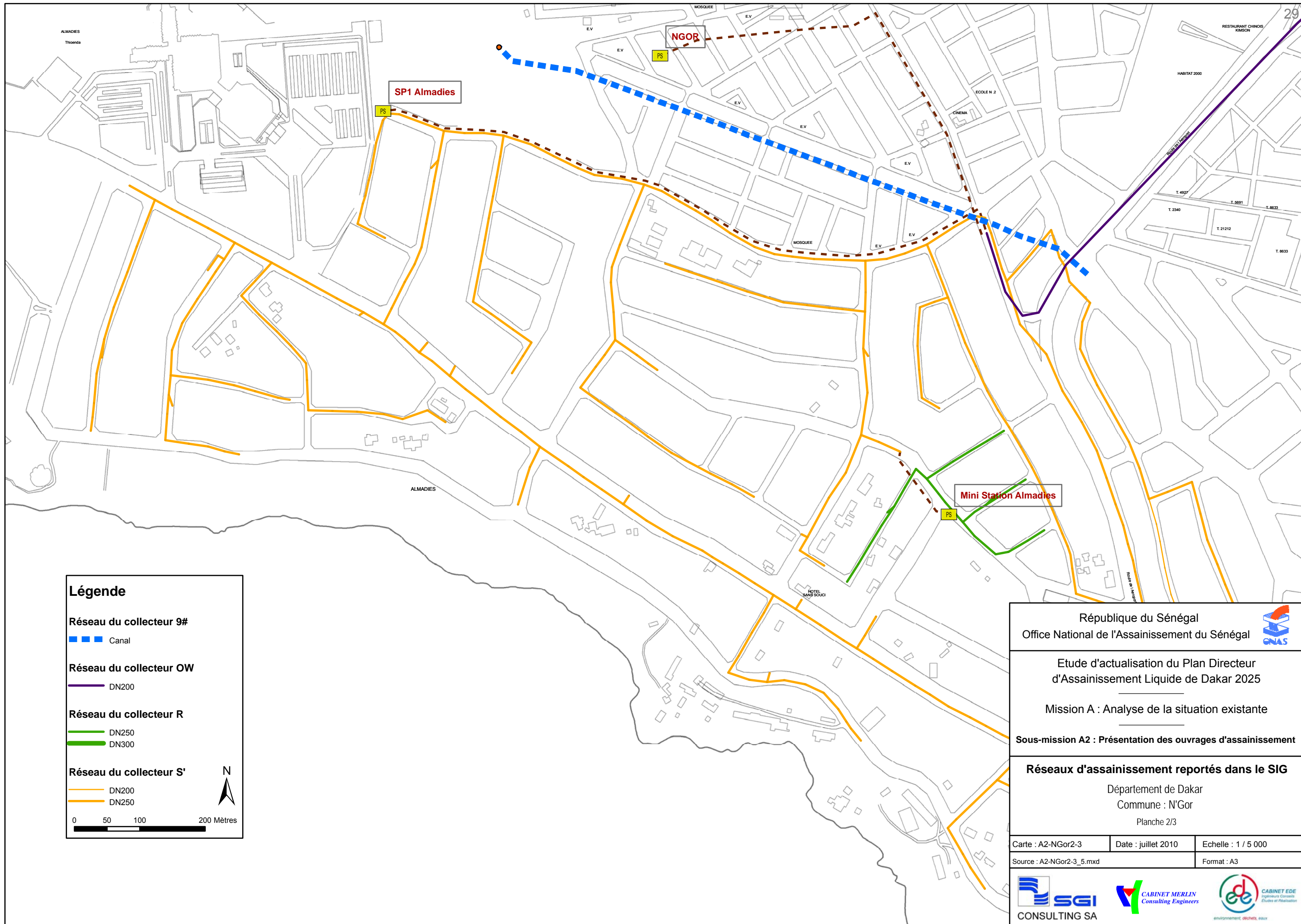
Mission A : Analyse de la situation existante

Sous-mission A2 : Présentation des ouvrages d'assainissement

**Réseaux d'assainissement reportés dans le SIG**

Département de Dakar  
Commune : N'Gor  
Planche 1/3

Carte : A2-NGor1-3	Date : juillet 2010	Echelle : 1 / 5 000
Source : A2-NGor1-3_5.mxd	Format : A3	



**Légende**

**Réseau du collecteur 9#**  
 Canal

**Réseau du collecteur OW**  
 DN200

**Réseau du collecteur R**  
 DN250  
 DN300

**Réseau du collecteur S'**  
 DN200  
 DN250

0 50 100 200 Mètres

N

République du Sénégal

Office National de l'Assainissement du Sénégal

Etude d'actualisation du Plan Directeur  
d'Assainissement Liquide de Dakar 2025

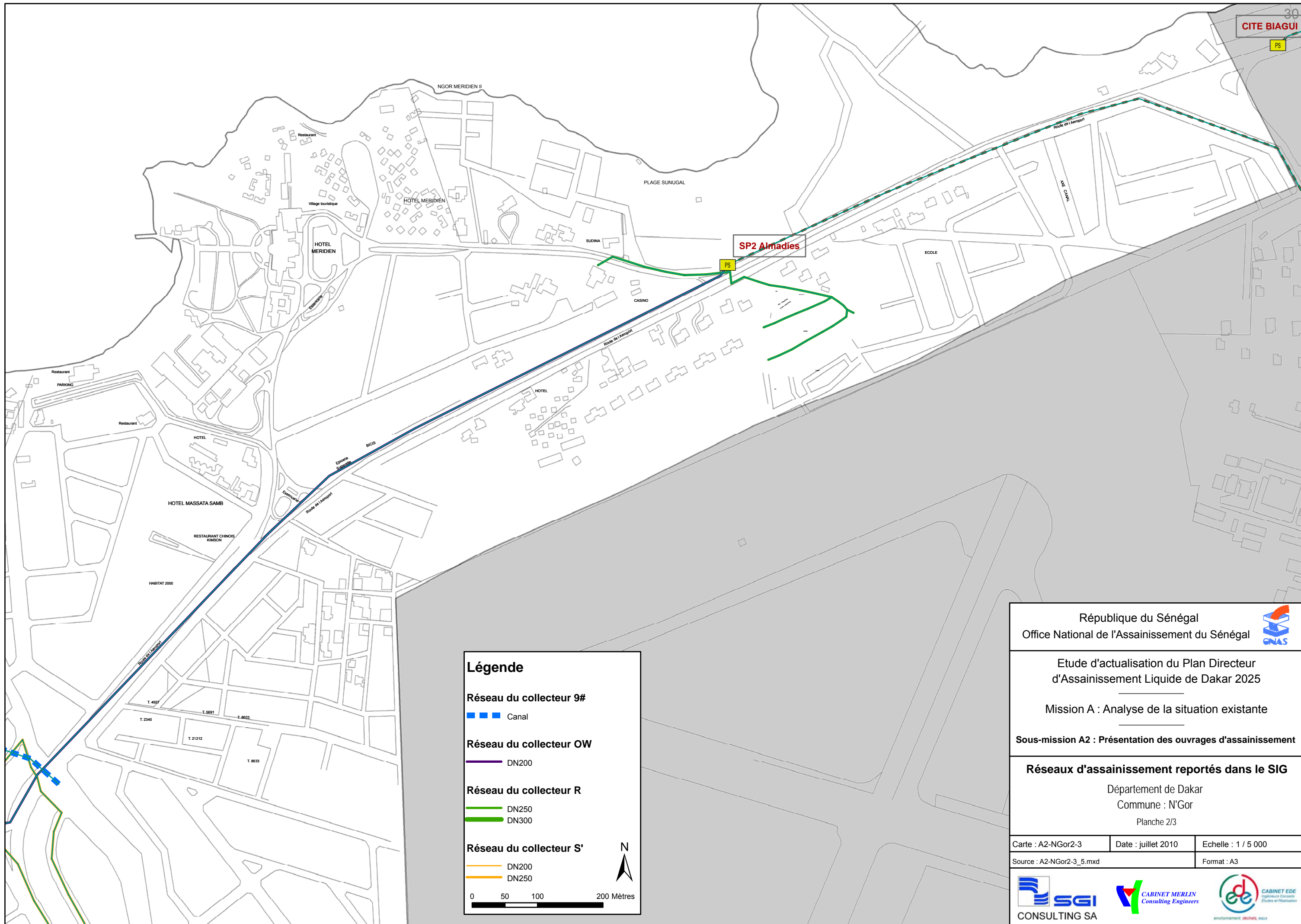
Mission A : Analyse de la situation existante

Sous-mission A2 : Présentation des ouvrages d'assainissement

**Réseaux d'assainissement reportés dans le SIG**

Département de Dakar  
Commune : N'Gor  
Planche 2/3

Carte : A2-NGor2-3	Date : juillet 2010	Echelle : 1 / 5 000
Source : A2-NGor2-3_5.mxd		Format : A3



**Légende**

**Réseau du collecteur 9#**  
 Canal

**Réseau du collecteur OW**  
 DN200

**Réseau du collecteur R**  
 DN250  
 DN300

**Réseau du collecteur S'**  
 DN200  
 DN250

0 50 100 200 Mètres

N

République du Sénégal

Office National de l'Assainissement du Sénégal

Etude d'actualisation du Plan Directeur d'Assainissement Liquide de Dakar 2025

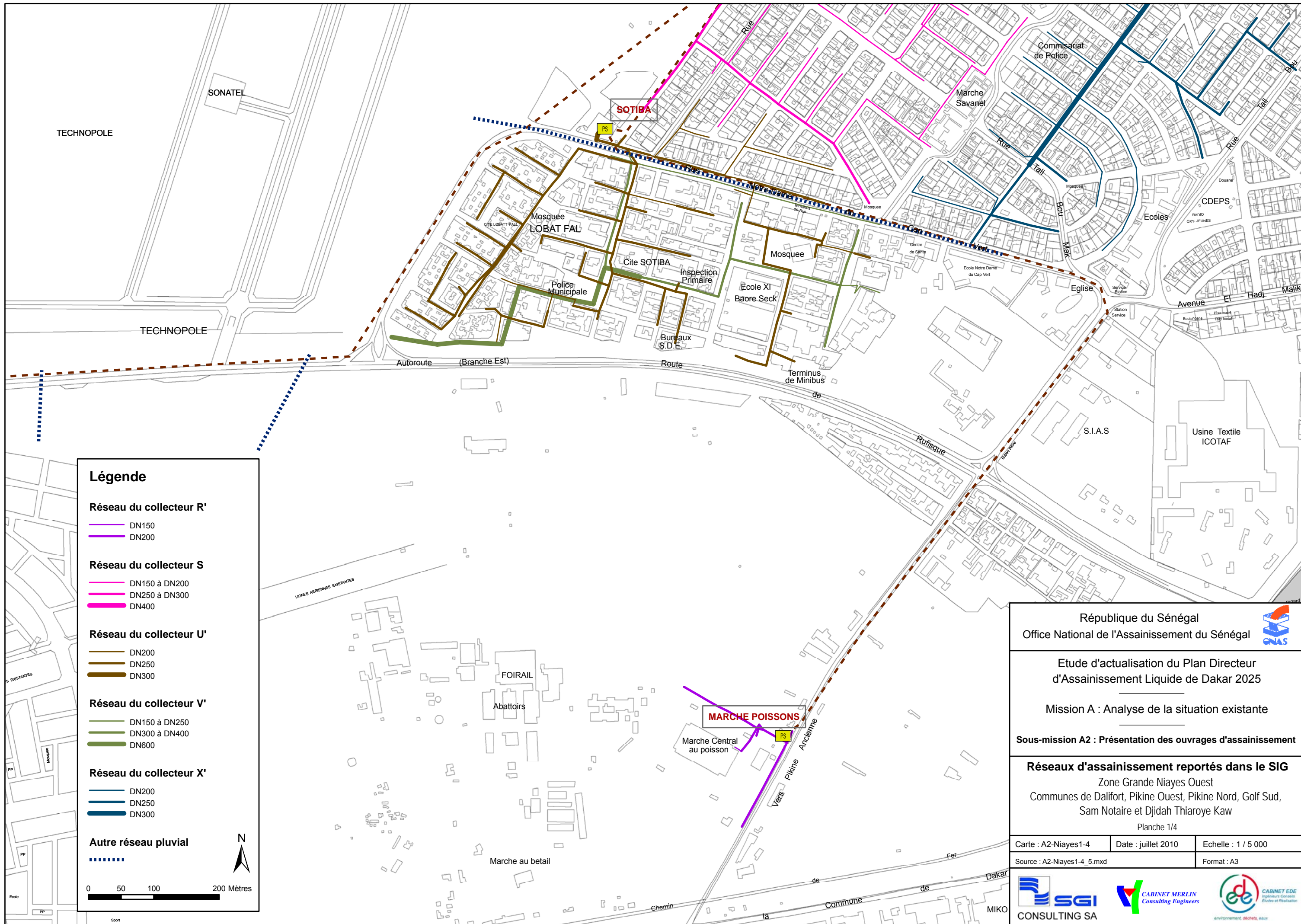
Mission A : Analyse de la situation existante

Sous-mission A2 : Présentation des ouvrages d'assainissement

**Réseaux d'assainissement reportés dans le SIG**

Département de Dakar  
 Commune : N'Gor  
 Planche 2/3

Carte : A2-NGor2-3	Date : juillet 2010	Echelle : 1 / 5 000
Source : A2-NGor2-3_5.mxd	Format : A3	



**Légende**

**Réseau du collecteur R'**

- DN150
- DN200

**Réseau du collecteur S**

- DN150 à DN200
- DN250 à DN300
- DN400

**Réseau du collecteur U'**

- DN200
- DN250
- DN300

**Réseau du collecteur V'**

- DN150 à DN250
- DN300 à DN400
- DN600

**Réseau du collecteur X'**

- DN200
- DN250
- DN300

**Autre réseau pluvial**

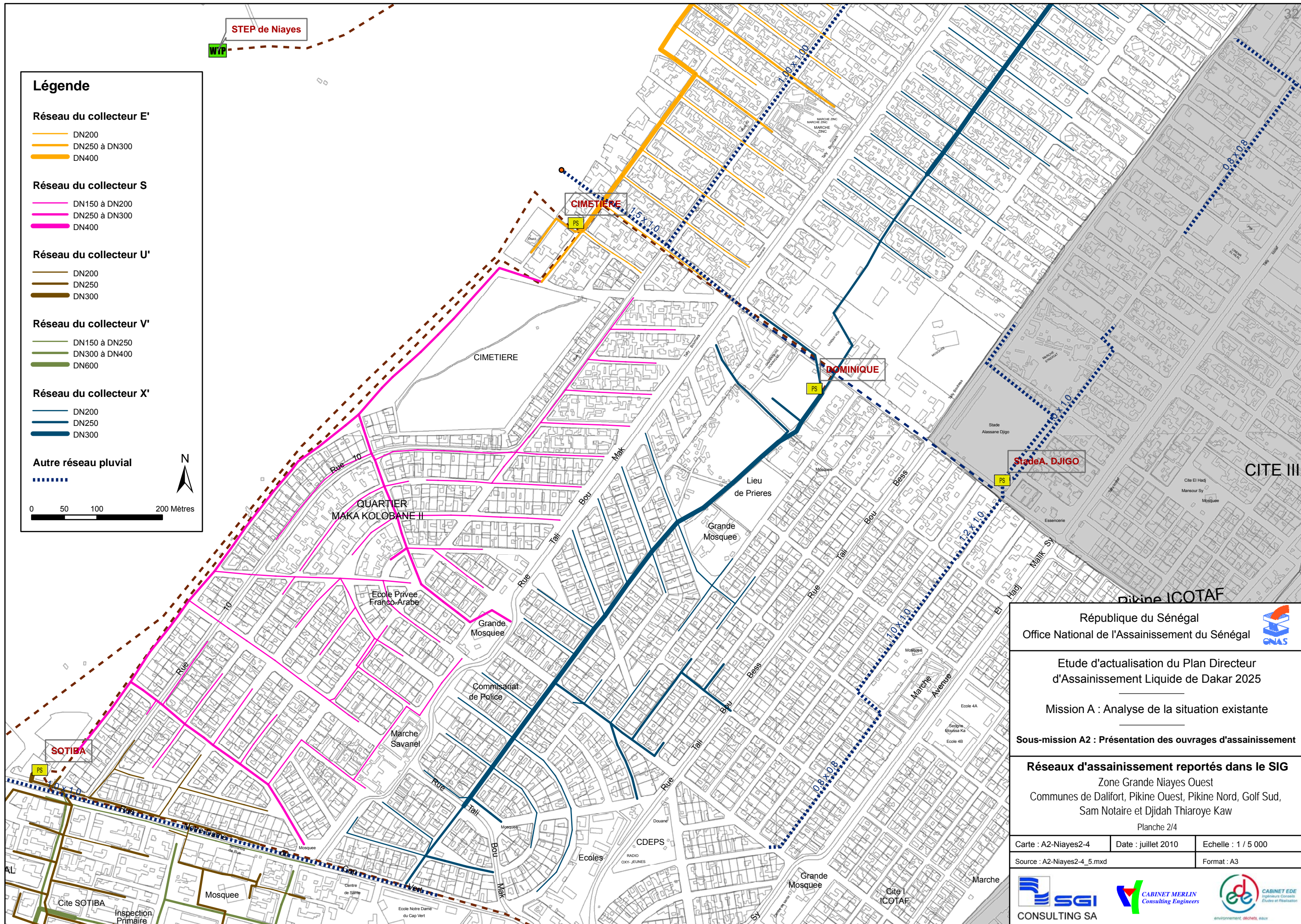
- .....

0 50 100 200 Mètres



République du Sénégal Office National de l'Assainissement du Sénégal		
<b>Etude d'actualisation du Plan Directeur d'Assainissement Liquide de Dakar 2025</b>		
Mission A : Analyse de la situation existante		
<b>Sous-mission A2 : Présentation des ouvrages d'assainissement</b>		
<b>Réseaux d'assainissement reportés dans le SIG</b> Zone Grande Niayes Ouest Communes de Dalifort, Pikine Ouest, Pikine Nord, Golf Sud, Sam Notaire et Djidah Thiaroye Kaw		
Planche 1/4		
Carte : A2-Niayes1-4	Date : juillet 2010	Echelle : 1 / 5 000
Source : A2-Niayes1-4_5.mxd		Format : A3





**Légende**

**Réseau du collecteur E'**

- DN200
- DN250 à DN300
- DN400

**Réseau du collecteur S**

- DN150 à DN200
- DN250 à DN300
- DN400

**Réseau du collecteur U'**

- DN200
- DN250
- DN300

**Réseau du collecteur V'**

- DN150 à DN250
- DN300 à DN400
- DN600

**Réseau du collecteur X'**

- DN200
- DN250
- DN300

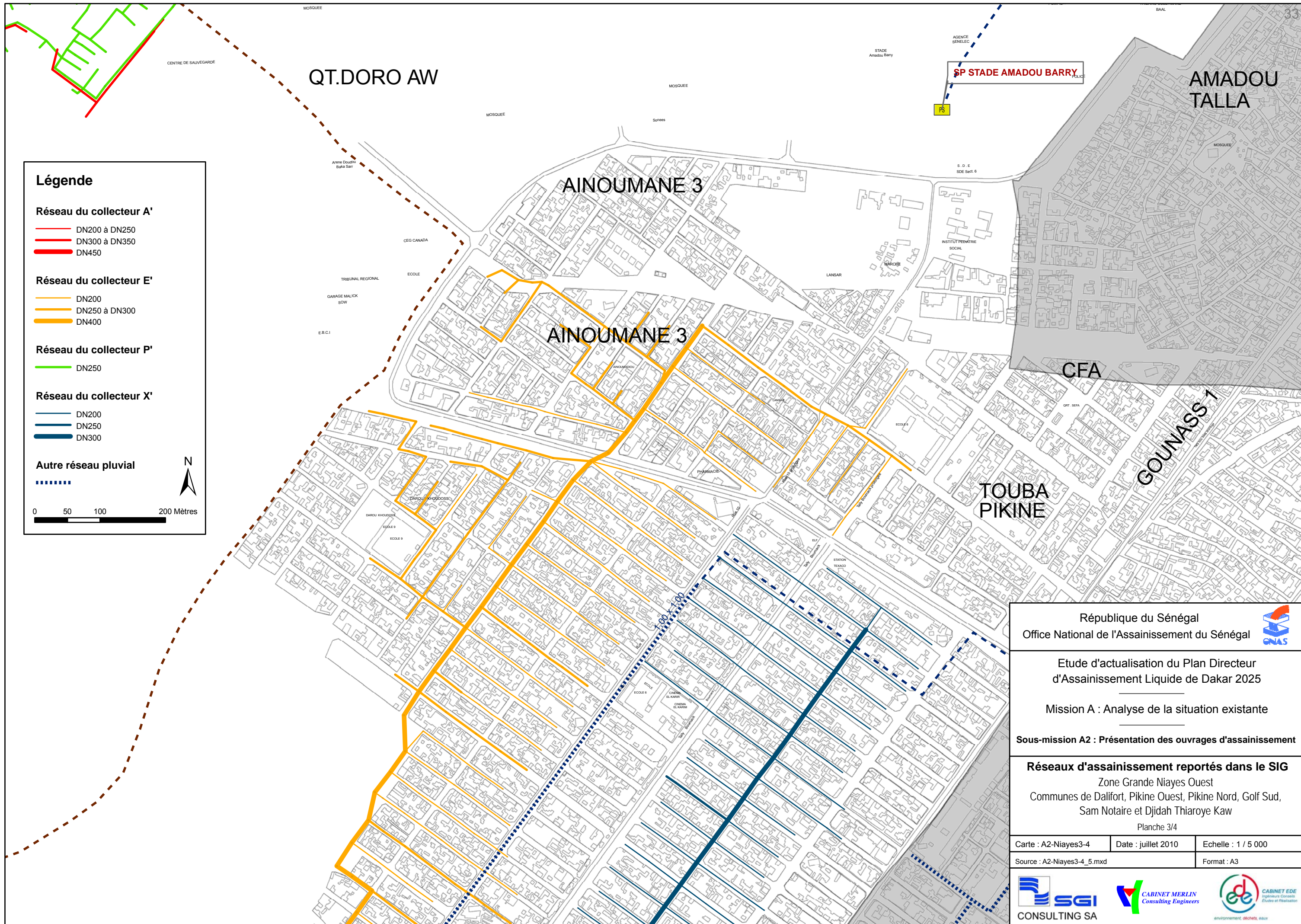
**Autre réseau pluvial**

- 

0 50 100 200 Mètres



République du Sénégal Office National de l'Assainissement du Sénégal		
Etude d'actualisation du Plan Directeur d'Assainissement Liquide de Dakar 2025		
Mission A : Analyse de la situation existante		
<b>Sous-mission A2 : Présentation des ouvrages d'assainissement</b>		
<b>Réseaux d'assainissement reportés dans le SIG</b> Zone Grande Niayes Ouest Communes de Dalifort, Pikine Ouest, Pikine Nord, Golf Sud, Sam Notaire et Djidah Thiaroye Kaw		
Planche 2/4		
Carte : A2-Niayes2-4	Date : juillet 2010	Echelle : 1 / 5 000
Source : A2-Niayes2-4_5.mxd		Format : A3



QT.DORO AW

AINOUMANE 3

AINOUMANE 3

SP STADE AMADOU BARRY

AMADOU TALLA

CFA

GOUNASS 1

TOUBA PIKINE

République du Sénégal  
 Office National de l'Assainissement du Sénégal

Etude d'actualisation du Plan Directeur  
 d'Assainissement Liquide de Dakar 2025

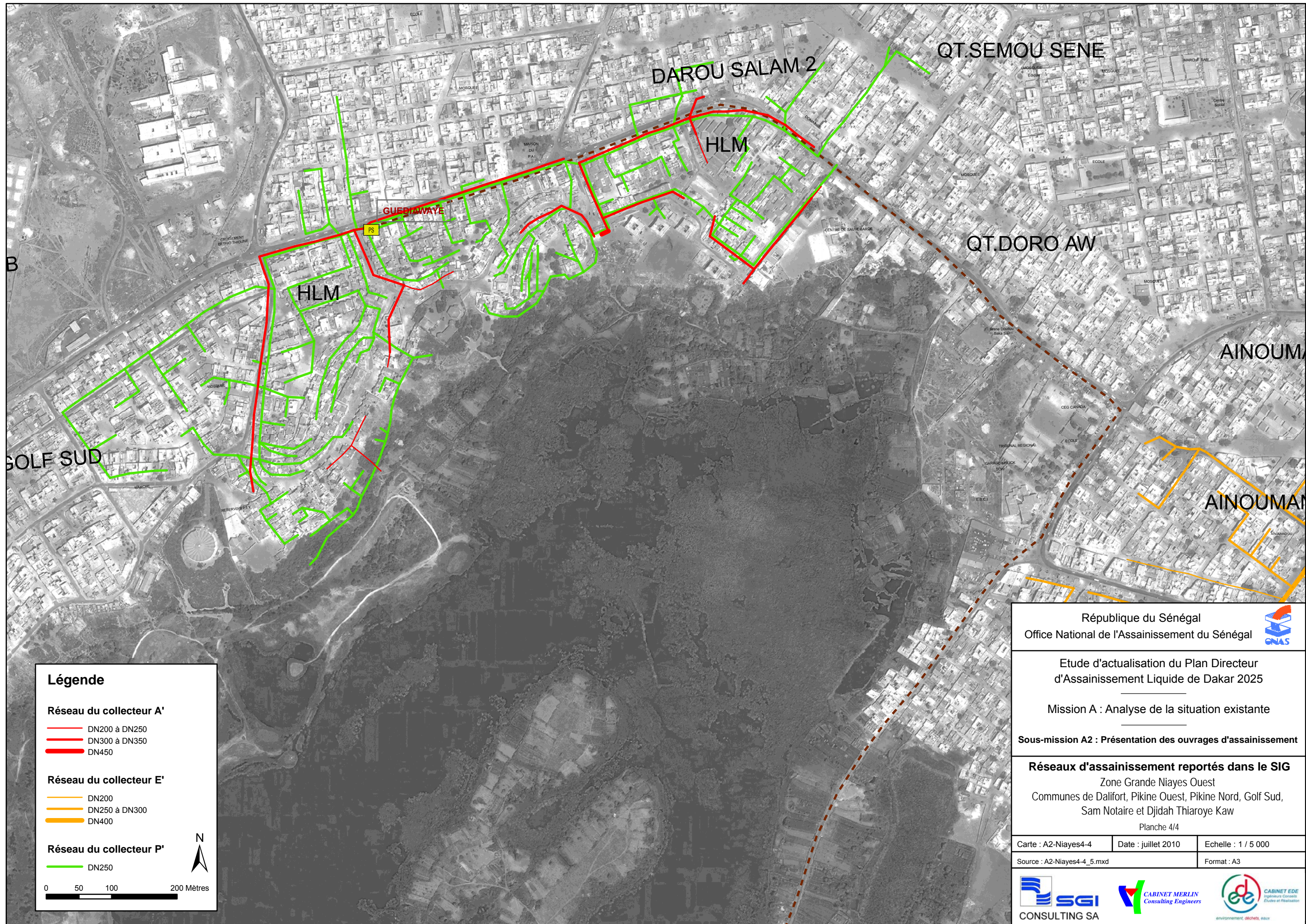
Mission A : Analyse de la situation existante

Sous-mission A2 : Présentation des ouvrages d'assainissement

**Réseaux d'assainissement reportés dans le SIG**  
 Zone Grande Niayes Ouest  
 Communes de Dalifort, Pikine Ouest, Pikine Nord, Golf Sud,  
 Sam Notaire et Djidah Thiaroye Kaw

Planche 3/4  
 Carte : A2-Niayes3-4 | Date : juillet 2010 | Echelle : 1 / 5 000  
 Source : A2-Niayes3-4\_5.mxd | Format : A3





**Légende**

**Réseau du collecteur A'**

- DN200 à DN250
- DN300 à DN350
- DN450

**Réseau du collecteur E'**

- DN200
- DN250 à DN300
- DN400

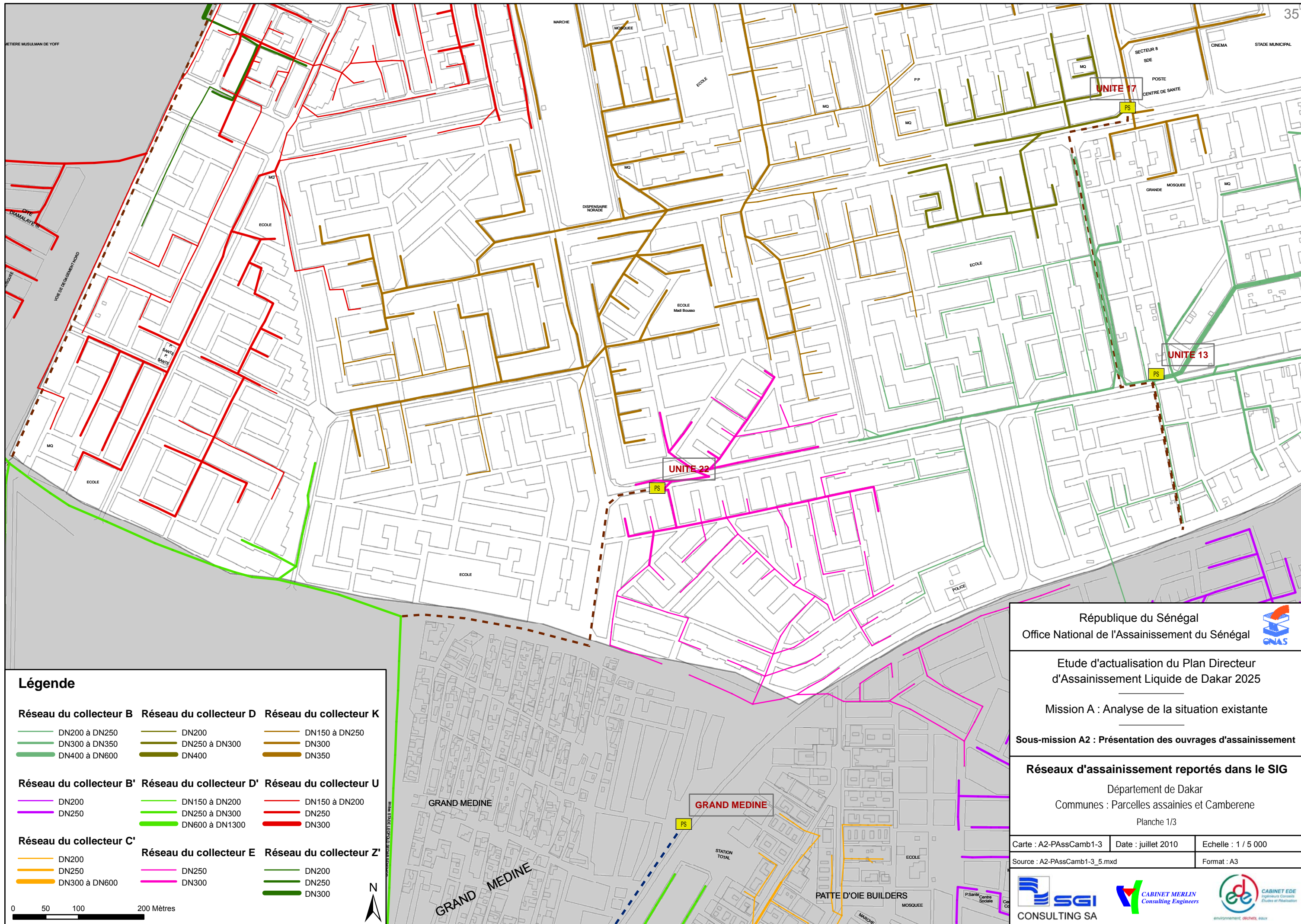
**Réseau du collecteur P'**

- DN250



0 50 100 200 Mètres

République du Sénégal Office National de l'Assainissement du Sénégal		
Etude d'actualisation du Plan Directeur d'Assainissement Liquide de Dakar 2025		
Mission A : Analyse de la situation existante		
<b>Sous-mission A2 : Présentation des ouvrages d'assainissement</b>		
<b>Réseaux d'assainissement reportés dans le SIG</b> Zone Grande Niayes Ouest Communes de Dalifort, Pikine Ouest, Pikine Nord, Golf Sud, Sam Notaire et Djidah Thiaroye Kaw		
Planche 4/4		
Carte : A2-Niayes4-4	Date : juillet 2010	Echelle : 1 / 5 000
Source : A2-Niayes4-4_5.mxd		Format : A3



**Légende**

- |                                |                                |                                |
|--------------------------------|--------------------------------|--------------------------------|
| <b>Réseau du collecteur B</b>  | <b>Réseau du collecteur D</b>  | <b>Réseau du collecteur K</b>  |
| DN200 à DN250                  | DN200                          | DN150 à DN250                  |
| DN300 à DN350                  | DN250 à DN300                  | DN300                          |
| DN400 à DN600                  | DN400                          | DN350                          |
| <b>Réseau du collecteur B'</b> | <b>Réseau du collecteur D'</b> | <b>Réseau du collecteur U</b>  |
| DN200                          | DN150 à DN200                  | DN150 à DN200                  |
| DN250                          | DN250 à DN300                  | DN250                          |
|                                | DN600 à DN1300                 | DN300                          |
| <b>Réseau du collecteur C'</b> | <b>Réseau du collecteur E</b>  | <b>Réseau du collecteur Z'</b> |
| DN200                          | DN250                          | DN200                          |
| DN250                          | DN300                          | DN250                          |
| DN300 à DN600                  |                                | DN300                          |

0 50 100 200 Mètres



République du Sénégal  
Office National de l'Assainissement du Sénégal

Etude d'actualisation du Plan Directeur  
d'Assainissement Liquide de Dakar 2025

Mission A : Analyse de la situation existante

Sous-mission A2 : Présentation des ouvrages d'assainissement

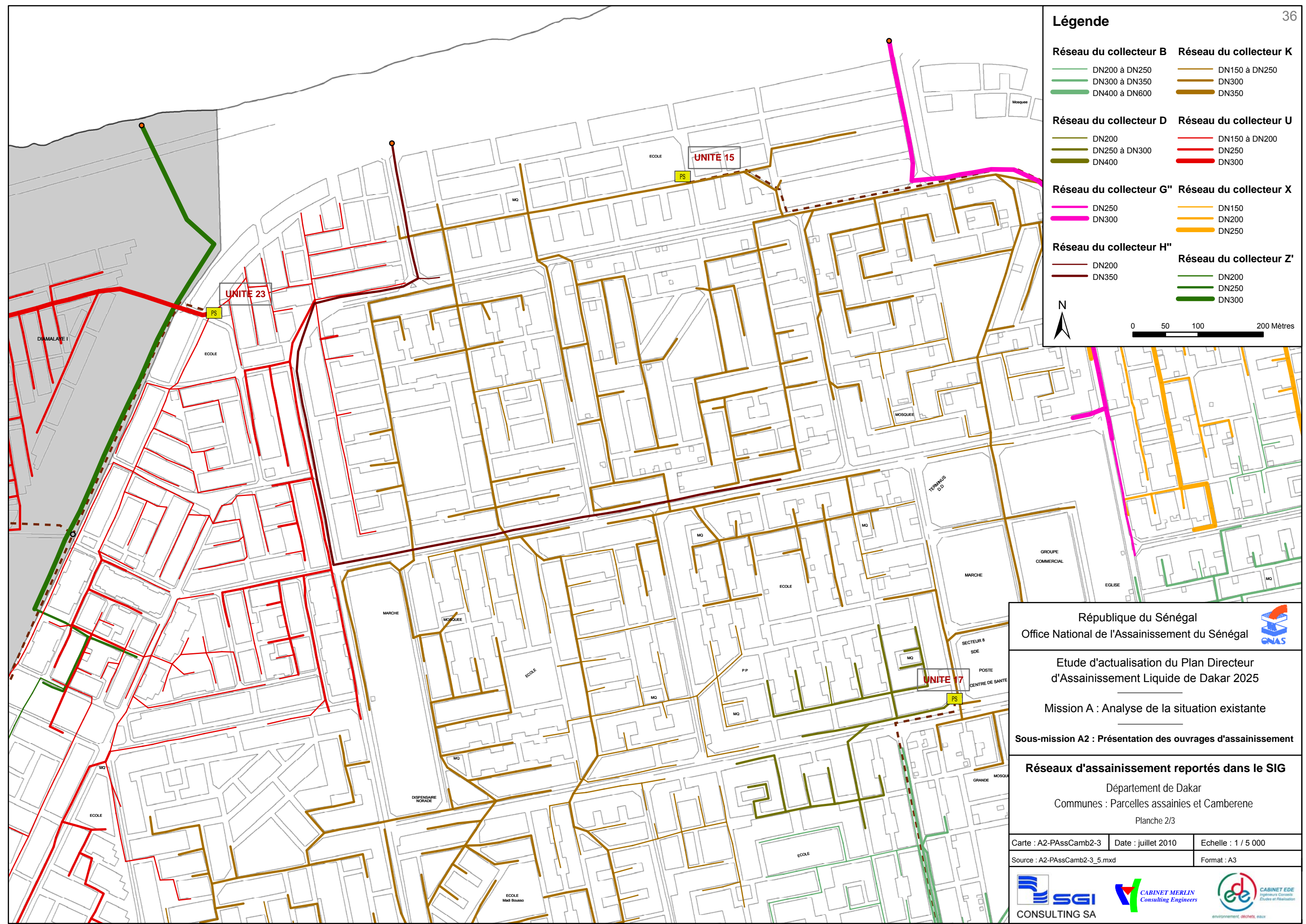

**Réseaux d'assainissement reportés dans le SIG**

Département de Dakar  
Communes : Parcelles assainies et Camberene  
Planche 1/3

Carte : A2-PAssCamb1-3	Date : juillet 2010	Echelle : 1 / 5 000
Source : A2-PAssCamb1-3_5.mxd	Format : A3	

### Légende

- Réseau du collecteur B**
  - DN200 à DN250
  - DN300 à DN350
  - DN400 à DN600
- Réseau du collecteur K**
  - DN150 à DN250
  - DN300
  - DN350
- Réseau du collecteur D**
  - DN200
  - DN250 à DN300
  - DN400
- Réseau du collecteur U**
  - DN150 à DN200
  - DN250
  - DN300
- Réseau du collecteur G''**
  - DN250
  - DN300
- Réseau du collecteur X**
  - DN150
  - DN200
  - DN250
- Réseau du collecteur H''**
  - DN200
  - DN350
- Réseau du collecteur Z'**
  - DN200
  - DN250
  - DN300



République du Sénégal   
 Office National de l'Assainissement du Sénégal

Etude d'actualisation du Plan Directeur  
 d'Assainissement Liquide de Dakar 2025  
 Mission A : Analyse de la situation existante  
 Sous-mission A2 : Présentation des ouvrages d'assainissement

**Réseaux d'assainissement reportés dans le SIG**  
 Département de Dakar  
 Communes : Parcelles assainies et Camberene  
 Planche 2/3

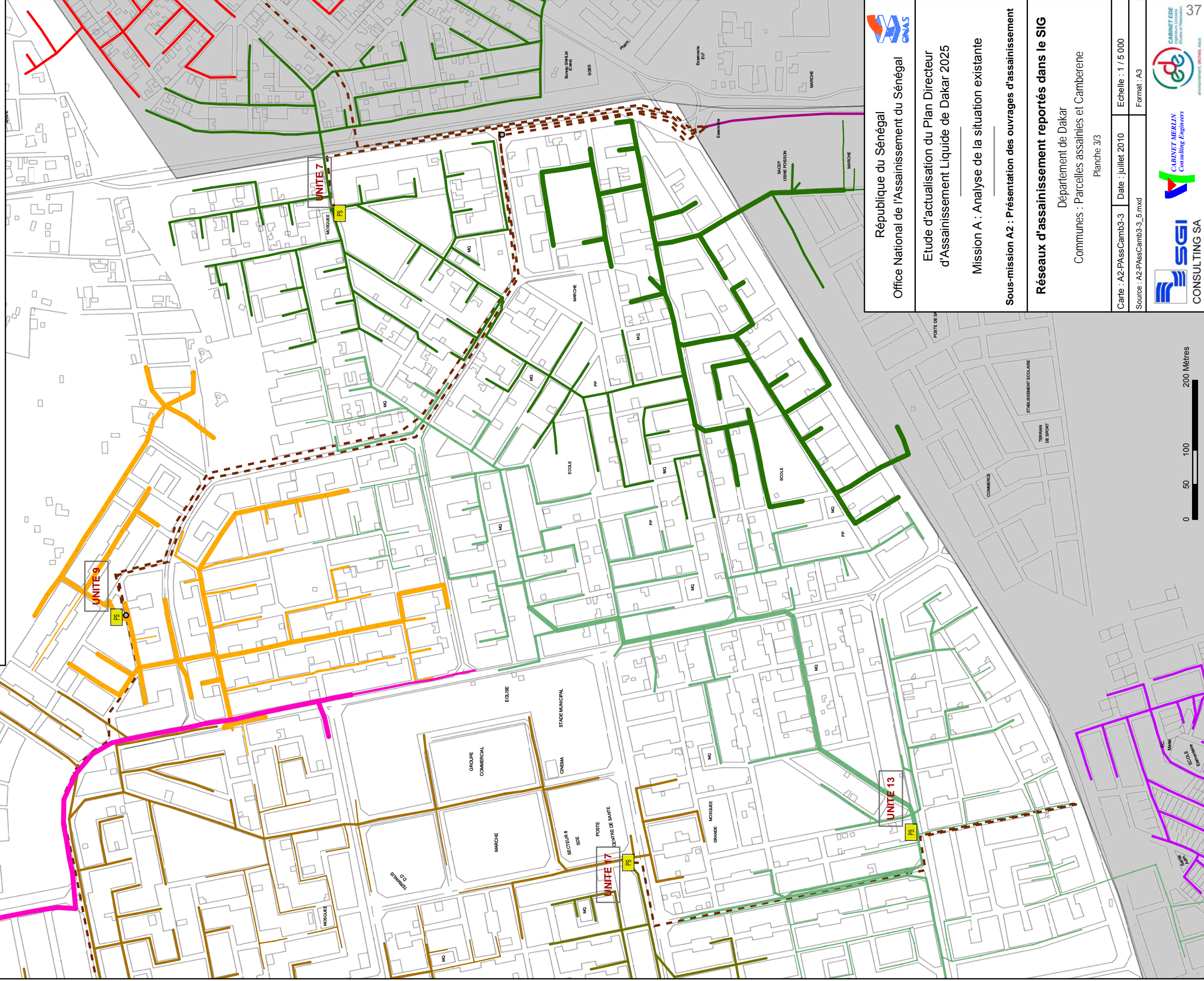
Carte : A2-PAssCamb2-3	Date : juillet 2010	Echelle : 1 / 5 000
Source : A2-PAssCamb2-3_5.mxd	Format : A3	



QUARTIER ISLAM

### Légende

<b>Réseau du collecteur A</b>	<b>Réseau du collecteur B'</b>	<b>Réseau du collecteur D</b>	<b>Réseau du collecteur K</b>	<b>Réseau du collecteur X</b>
DN200 à DN250	DN200	DN200	DN150 à DN250	DN150
DN300	DN250	DN250 à DN300	DN300	DN200
DN400	DN400	DN400	DN350	DN250
<b>Réseau du collecteur C</b>	<b>Réseau du collecteur G''</b>	<b>Réseau du collecteur OX</b>		
DN150 à DN200	DN250	DN600		
DN200 à DN250	DN250			
DN300 à DN350	DN300 à DN400			
DN400 à DN600				



  
 République du Sénégal  
 Office National de l'Assainissement du Sénégal


Etude d'actualisation du Plan Directeur  
 d'Assainissement Liquide de Dakar 2025

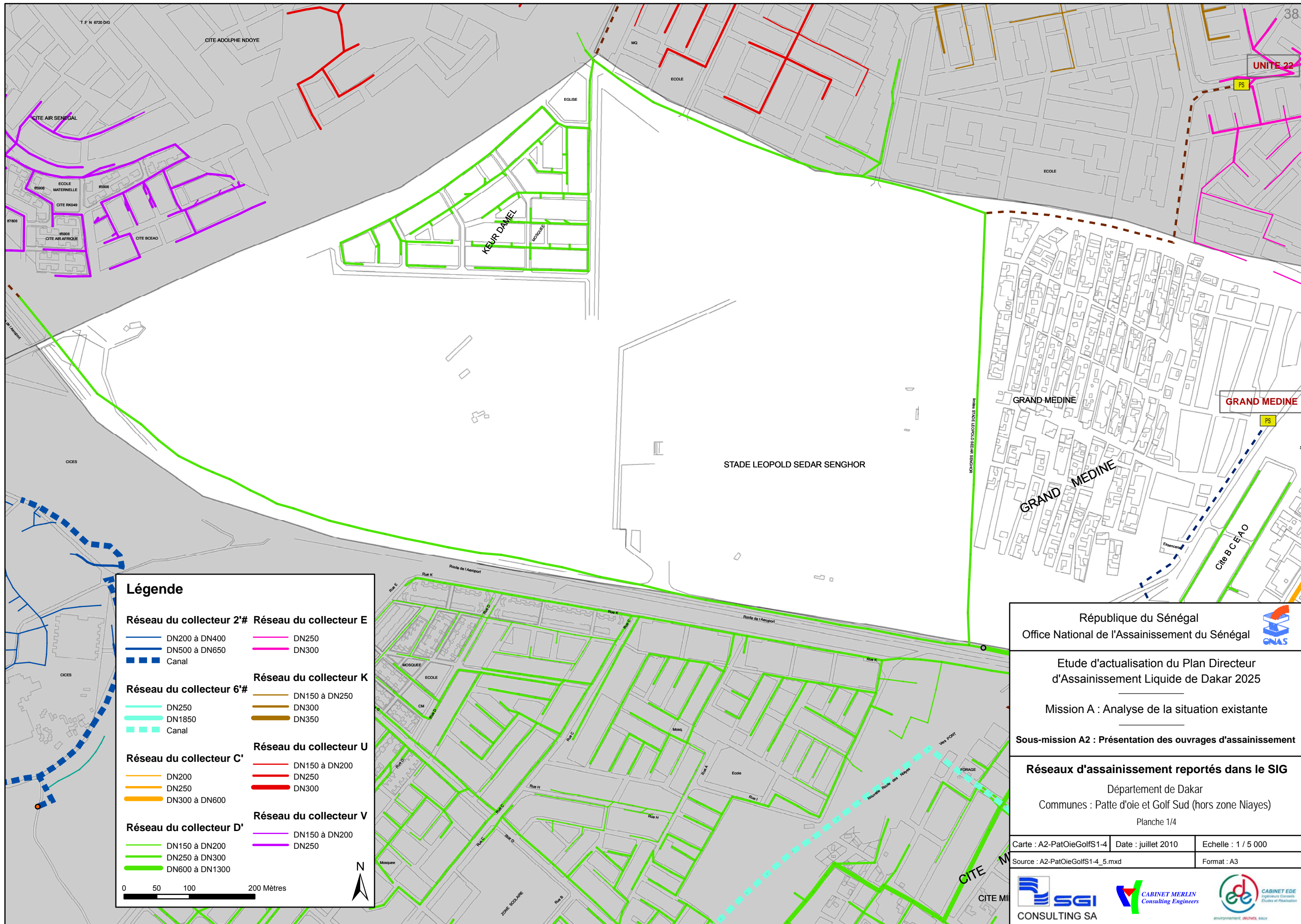
Mission A : Analyse de la situation existante  
 Sous-mission A2 : Présentation des ouvrages d'assainissement

**Réseaux d'assainissement reportés dans le SIG**  
 Département de Dakar  
 Communes : Parcelles assainies et Camberene  
 Planche 3/3

Carte : A2-PAAssCamb3-3    Date : juillet 2010    Echelle : 1 / 5 000  
 Source : A2-PAAssCamb3-3\_5.mxd    Format : A3

 SGI CONSULTING SA  
 CABINET MERLIN Consulting Engineers  
 CABINET EDE  
 37





### Légende

<b>Réseau du collecteur 2'#</b>	<b>Réseau du collecteur E</b>
— DN200 à DN400	— DN250
— DN500 à DN650	— DN300
■ Canal	
<b>Réseau du collecteur 6'#</b>	<b>Réseau du collecteur K</b>
— DN250	— DN150 à DN250
— DN1850	— DN300
■ Canal	— DN350
<b>Réseau du collecteur C'</b>	<b>Réseau du collecteur U</b>
— DN200	— DN150 à DN200
— DN250	— DN250
— DN300 à DN600	— DN300
<b>Réseau du collecteur D'</b>	<b>Réseau du collecteur V</b>
— DN150 à DN200	— DN150 à DN200
— DN250 à DN300	— DN250
— DN600 à DN1300	

0 50 100 200 Mètres

N

République du Sénégal  
Office National de l'Assainissement du Sénégal

Etude d'actualisation du Plan Directeur d'Assainissement Liquide de Dakar 2025

Mission A : Analyse de la situation existante

Sous-mission A2 : Présentation des ouvrages d'assainissement

**Réseaux d'assainissement reportés dans le SIG**

Département de Dakar  
Communes : Patte d'oie et Golf Sud (hors zone Niayes)

Planche 1/4

Carte : A2-PatOieGolfS1-4	Date : juillet 2010	Echelle : 1 / 5 000
Source : A2-PatOieGolfS1-4_5.mxd	Format : A3	

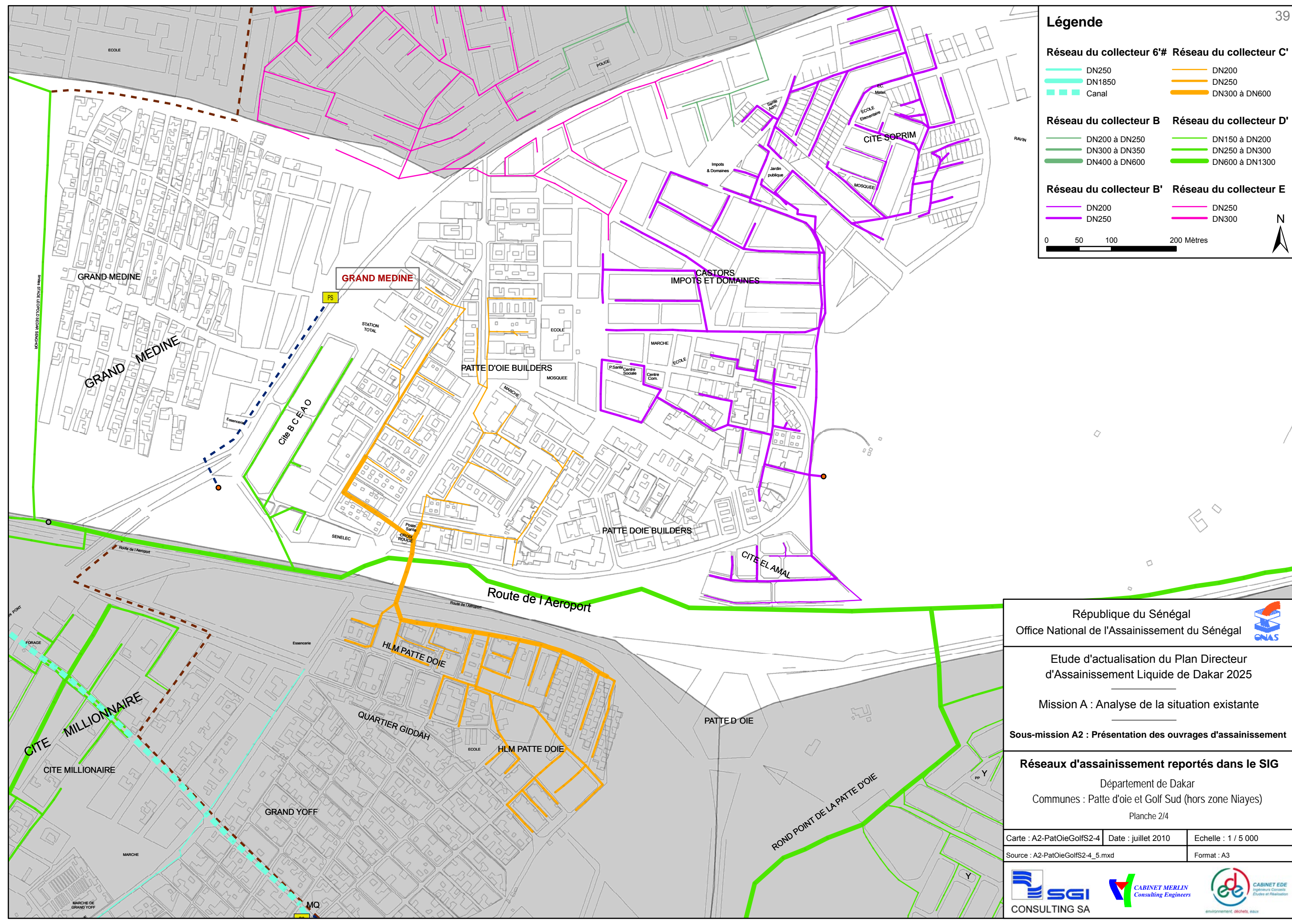
SGI CONSULTING SA

CABINET MERLIN Consulting Engineers

CABINET EDE Ingénieurs Conseils Etudes et Réalisation

### Légende

<b>Réseau du collecteur 6#</b>	<b>Réseau du collecteur C'</b>
DN250	DN200
DN1850	DN250
Canal	DN300 à DN600
<b>Réseau du collecteur B</b>	<b>Réseau du collecteur D'</b>
DN200 à DN250	DN150 à DN200
DN300 à DN350	DN250 à DN300
DN400 à DN600	DN600 à DN1300
<b>Réseau du collecteur B'</b>	<b>Réseau du collecteur E</b>
DN200	DN250
DN250	DN300



République du Sénégal   
 Office National de l'Assainissement du Sénégal 

Etude d'actualisation du Plan Directeur  
 d'Assainissement Liquide de Dakar 2025  
 Mission A : Analyse de la situation existante  
 Sous-mission A2 : Présentation des ouvrages d'assainissement

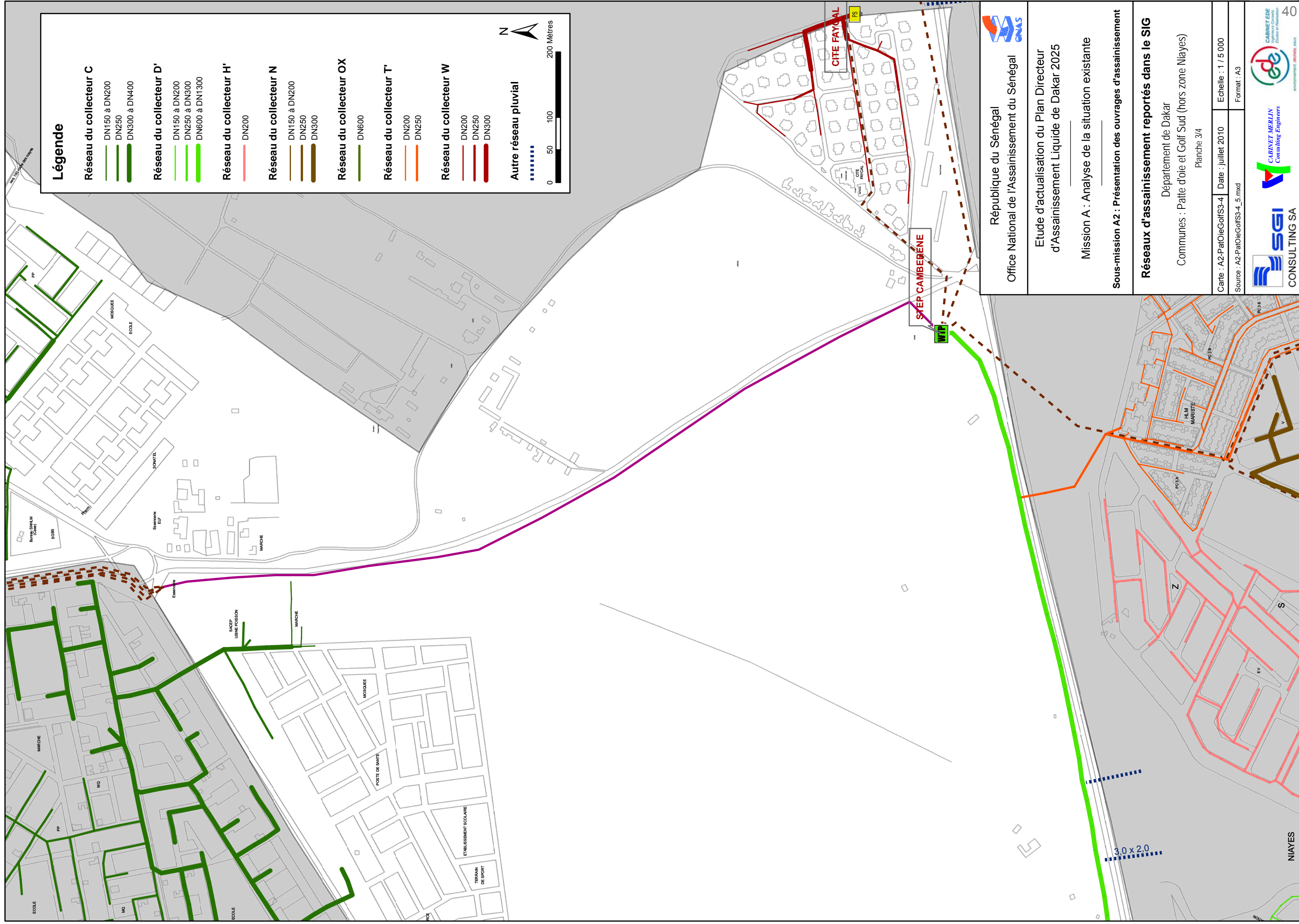
**Réseaux d'assainissement reportés dans le SIG**  
 Département de Dakar  
 Communes : Patte d'oie et Golf Sud (hors zone Niayes)  
 Planche 2/4

Carte : A2-PatOieGolfS2-4	Date : juillet 2010	Echelle : 1 / 5 000
Source : A2-PatOieGolfS2-4_5.mxd	Format : A3	










**Légende**

- Réseau du collecteur C**
  - DN150 à DN200
  - DN250
  - DN300 à DN400
- Réseau du collecteur D'**
  - DN150 à DN200
  - DN250 à DN300
  - DN600 à DN1300
- Réseau du collecteur H'**
  - DN200
- Réseau du collecteur N**
  - DN150 à DN200
  - DN250
  - DN300
- Réseau du collecteur OX**
  - DN600
- Réseau du collecteur T'**
  - DN200
  - DN250
- Réseau du collecteur W**
  - DN200
  - DN250
  - DN300
- Autre réseau pluvial**
  - 0 50 100 200 Mètres

  
 République du Sénégal  
 Office National de l'Assainissement du Sénégal

Etude d'actualisation du Plan Directeur  
 d'Assainissement Liquide de Dakar 2025

Mission A : Analyse de la situation existante  
 Sous-mission A2 : Présentation des ouvrages d'assainissement

**Réseaux d'assainissement reportés dans le SIG**  
 Département de Dakar  
 Communes : Patte d'oie et Golf Sud (hors zone Niayes)  
 Planche 3/4

Carte : A2-PatOieGolfS3-4    Date : juillet 2010    Echelle : 1 / 5 000  
 Source : A2-PatOieGolfS3-4\_5.mxd    Format : A3

 SGI CONSULTING SA  
 CABINET MERZLIN Consulting Engineers  
 CABINET EGE  
 40


**Légende**

**Réseau du collecteur A**


- DN200 à DN250
- DN300
- DN400

**Réseau du collecteur C**

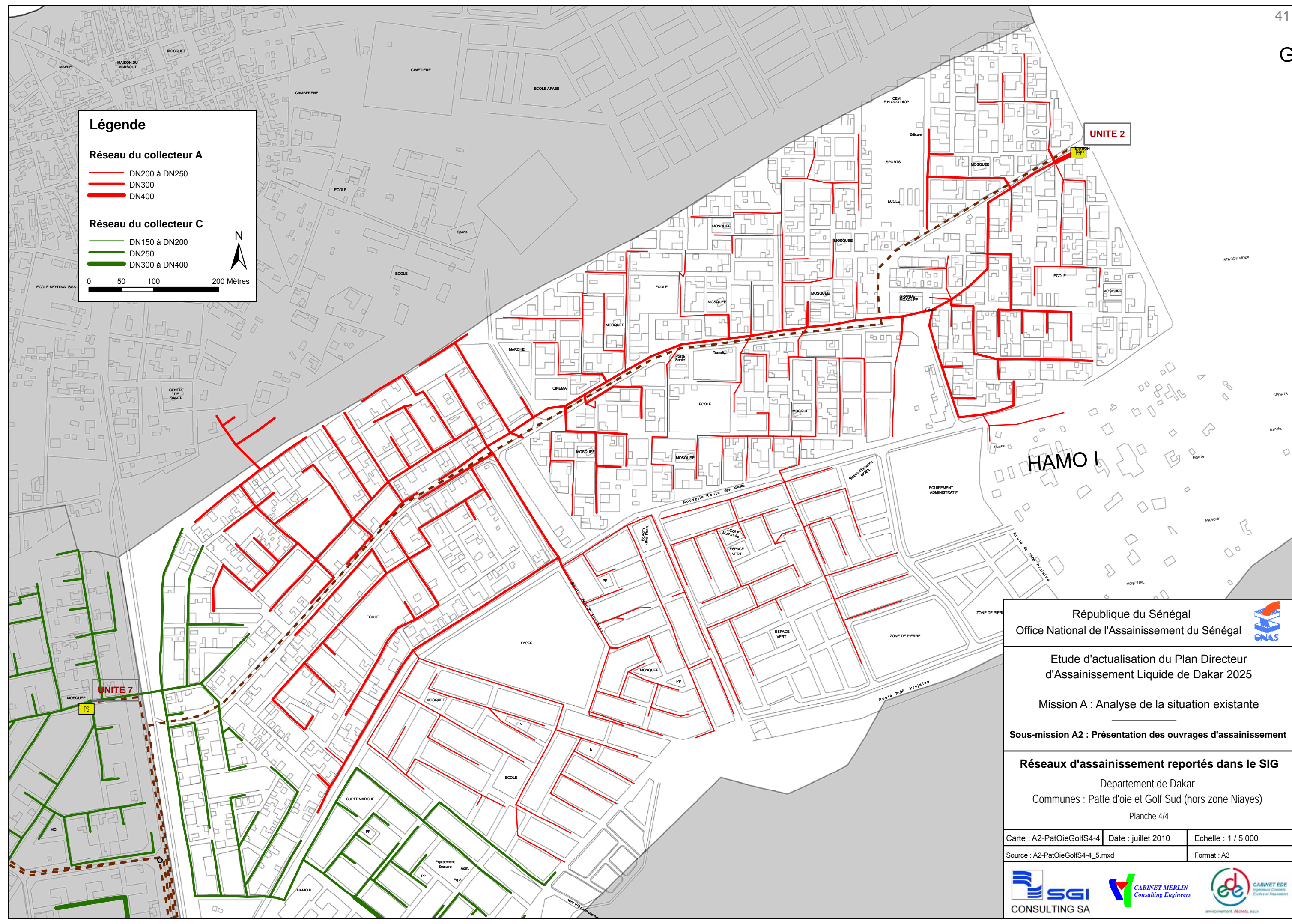
- DN150 à DN200
- DN250
- DN300 à DN400



N



0 50 100 200 Mètres



République du Sénégal  
Office National de l'Assainissement du Sénégal 

Etude d'actualisation du Plan Directeur  
d'Assainissement Liquide de Dakar 2025

Mission A : Analyse de la situation existante

**Sous-mission A2 : Présentation des ouvrages d'assainissement**

---

**Réseaux d'assainissement reportés dans le SIG**

Département de Dakar  
Communes : Patte d'oie et Golf Sud (hors zone Niayes)

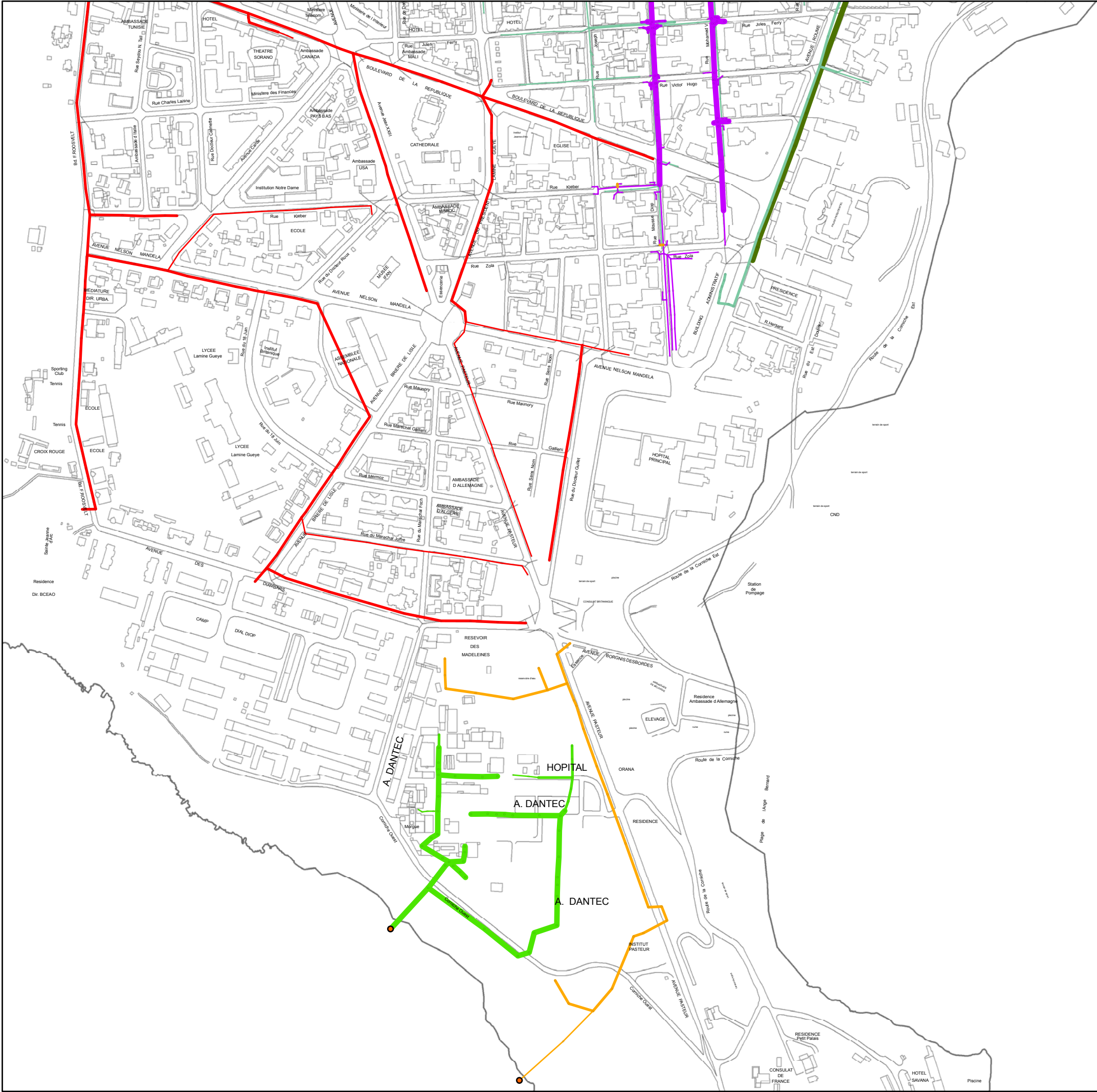
Planche 4/4

Carte : A2-PatOieGolfS4-4	Date : juillet 2010	Echelle : 1 / 5 000
Source : A2-PatOieGolfS4-4_5.mxd	Format : A3	

  
**SGI**  
 CONSULTING SA

  
**CABINET MERLIN**  
 Consulting Engineers

  
**CABINET EDE**  
 Ingénieurs Conseils  
 Etudes et Réalisation  
environnement déchets eau



### Légende

**Réseau du collecteur G**

- DN150 à DN200
- DN250 à DN400
- DN700 à DN800

**Réseau du collecteur L'**

- DN150
- DN200

**Réseau du collecteur L''**

- DN150 à DN200
- DN250 à DN400
- DN450 à DN1300

**Réseau du collecteur M'**

- DN100 à DN150
- DN250
- DN300

**Réseau du collecteur OQ**

- DN150 à DN200
- DN250 à DN450
- DN500 à DN1800

**Réseau du collecteur OR**

- DN250
- DN350 à DN500
- DN600 à DN1600

0 50 100 200 Mètres

République du Sénégal  
 Office National de l'Assainissement du Sénégal

Etude d'actualisation du Plan Directeur  
 d'Assainissement Liquide de Dakar 2025

Mission A : Analyse de la situation existante

**Sous-mission A2 : Présentation des ouvrages d'assainissement**

**Réseaux d'assainissement reportés dans le SIG**

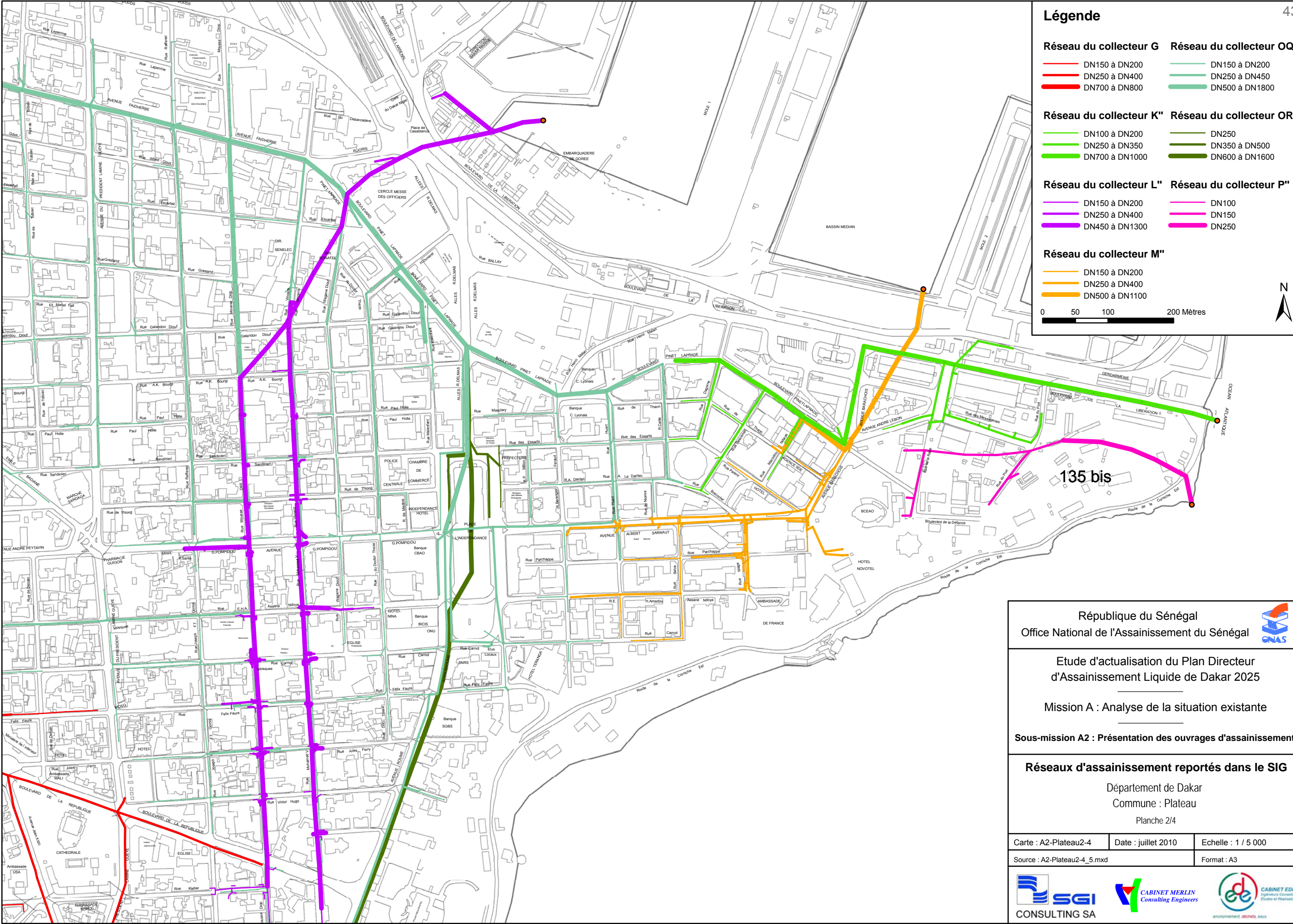
Département de Dakar  
 Commune : Plateau  
 Planche 1/4


Carte : A2-Plateau1-4	Date : juillet 2010	Echelle : 1 / 5 000
Source : A2-Plateau1-4_5.mxd		Format : A3

### Légende

- Réseau du collecteur G**
  - DN150 à DN200
  - DN250 à DN400
  - DN700 à DN800
- Réseau du collecteur OQ**
  - DN150 à DN200
  - DN250 à DN450
  - DN500 à DN1800
- Réseau du collecteur K''**
  - DN100 à DN200
  - DN250 à DN350
  - DN700 à DN1100
- Réseau du collecteur OR**
  - DN250
  - DN350 à DN500
  - DN600 à DN1600
- Réseau du collecteur L''**
  - DN150 à DN200
  - DN250 à DN400
  - DN450 à DN1300
- Réseau du collecteur P''**
  - DN100
  - DN150
  - DN250
- Réseau du collecteur M''**
  - DN150 à DN200
  - DN250 à DN400
  - DN500 à DN1100

0 50 100 200 Mètres



République du Sénégal   
 Office National de l'Assainissement du Sénégal

Etude d'actualisation du Plan Directeur  
 d'Assainissement Liquide de Dakar 2025




Mission A : Analyse de la situation existante

**Sous-mission A2 : Présentation des ouvrages d'assainissement**

**Réseaux d'assainissement reportés dans le SIG**

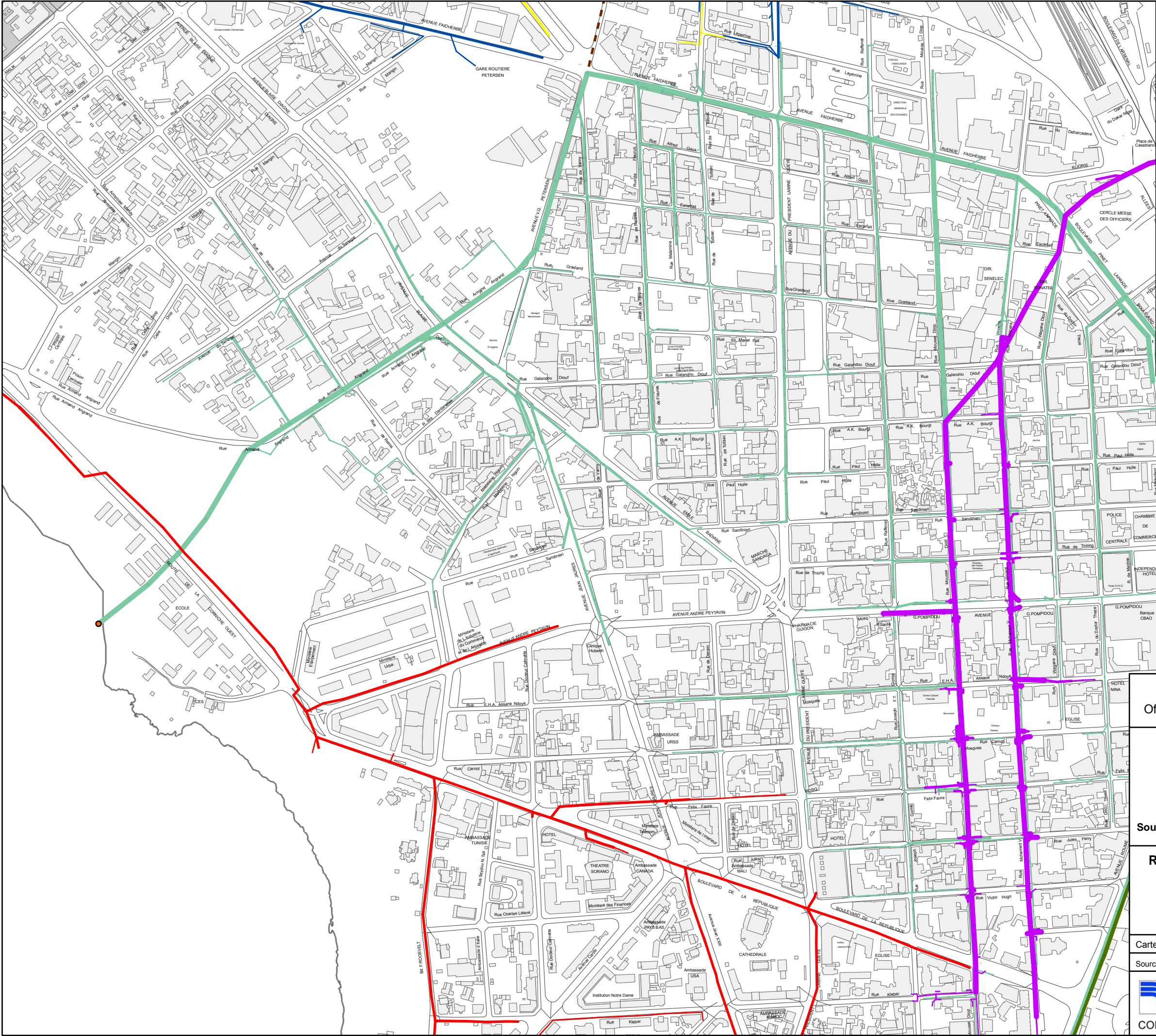
Département de Dakar  
 Commune : Plateau  
 Planche 2/4

Carte : A2-Plateau2-4	Date : juillet 2010	Echelle : 1 / 5 000
Source : A2-Plateau2-4_5.mxd	Format : A3	

### Légende

- Réseau du collecteur 5#**
  - DN100 à DN450
  - DN500 à DN2000
  - Canal
- Réseau du collecteur M''**
  - DN150 à DN200
  - DN250 à DN400
  - DN500 à DN1100
- Réseau du collecteur G**
  - DN150 à DN200
  - DN250 à DN400
  - DN700 à DN800
- Réseau du collecteur OQ**
  - DN150 à DN200
  - DN250 à DN450
  - DN500 à DN1800
- Réseau du collecteur I**
  - DN200 à DN250
  - DN300
  - DN350
- Réseau du collecteur OR**
  - DN250
  - DN350 à DN500
  - DN600 à DN1600
- Réseau du collecteur L''**
  - DN150 à DN200
  - DN250 à DN400
  - DN450 à DN1300



République du Sénégal  
 Office National de l'Assainissement du Sénégal

Etude d'actualisation du Plan Directeur  
 d'Assainissement Liquide de Dakar 2025

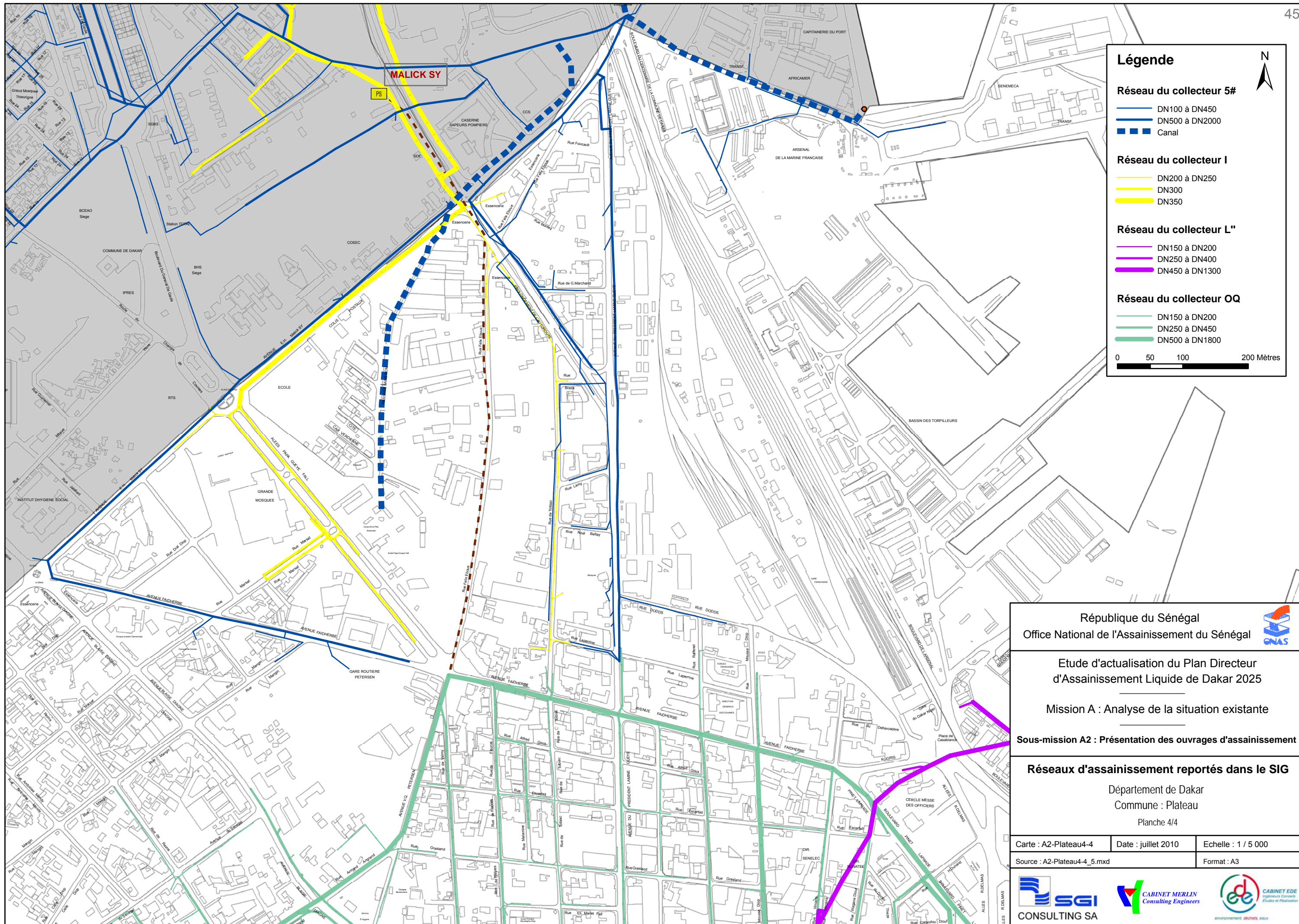
Mission A : Analyse de la situation existante

Sous-mission A2 : Présentation des ouvrages d'assainissement

**Réseaux d'assainissement reportés dans le SIG**

Département de Dakar  
 Commune : Plateau  
 Planche 3/4

Carte : A2-Plateau3-4	Date : juillet 2010	Echelle : 1 / 5 000
Source : A2-Plateau3-4_5.mxd	Format : A3	



### Légende

**Réseau du collecteur 5#**

- DN100 à DN450
- DN500 à DN2000
- Canal

**Réseau du collecteur I**

- DN200 à DN250
- DN300
- DN350

**Réseau du collecteur L''**

- DN150 à DN200
- DN250 à DN400
- DN450 à DN1300

**Réseau du collecteur OQ**

- DN150 à DN200
- DN250 à DN450
- DN500 à DN1800

0 50 100 200 Mètres

République du Sénégal  
Office National de l'Assainissement du Sénégal

Etude d'actualisation du Plan Directeur d'Assainissement Liquide de Dakar 2025

Mission A : Analyse de la situation existante

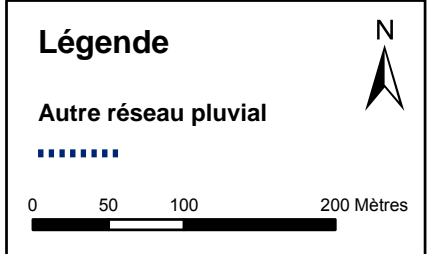
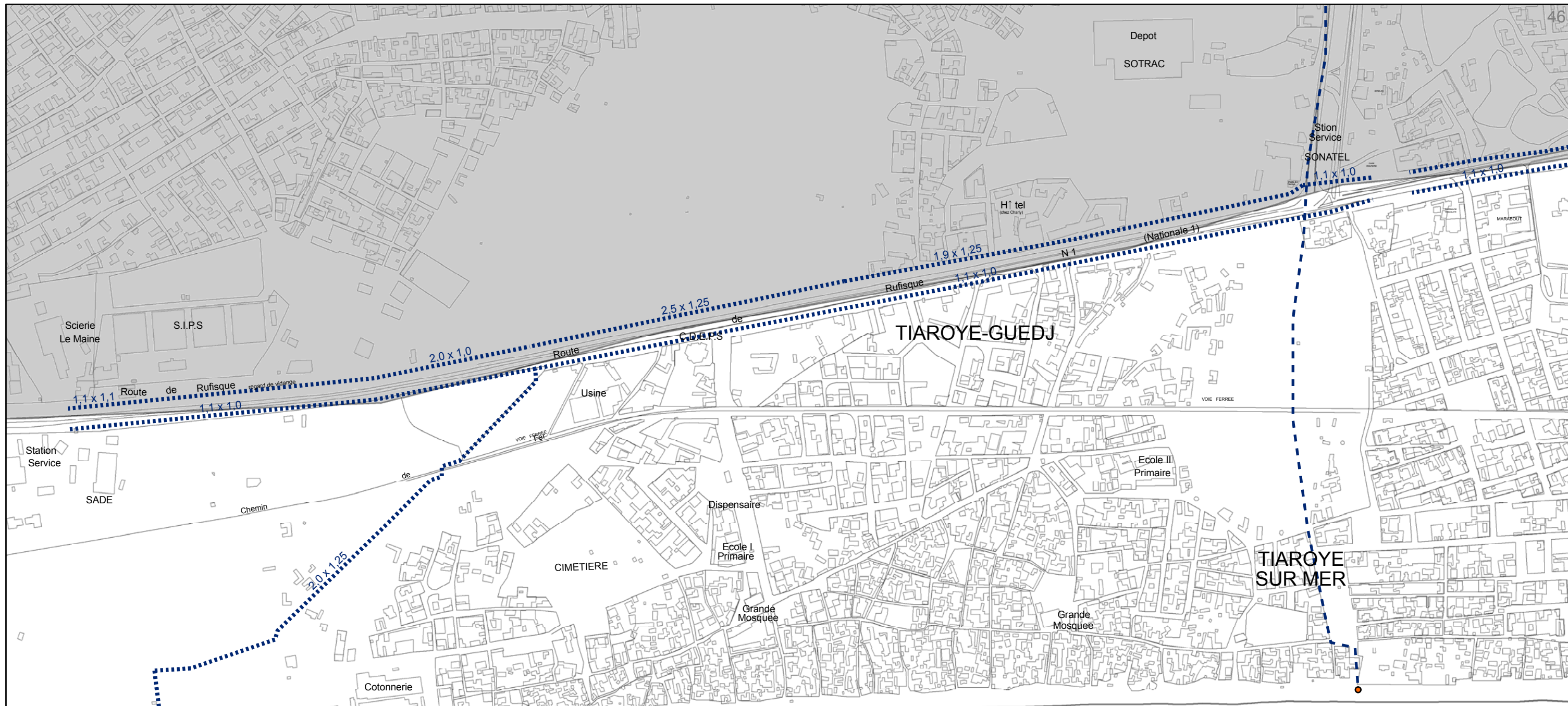
Sous-mission A2 : Présentation des ouvrages d'assainissement

**Réseaux d'assainissement reportés dans le SIG**

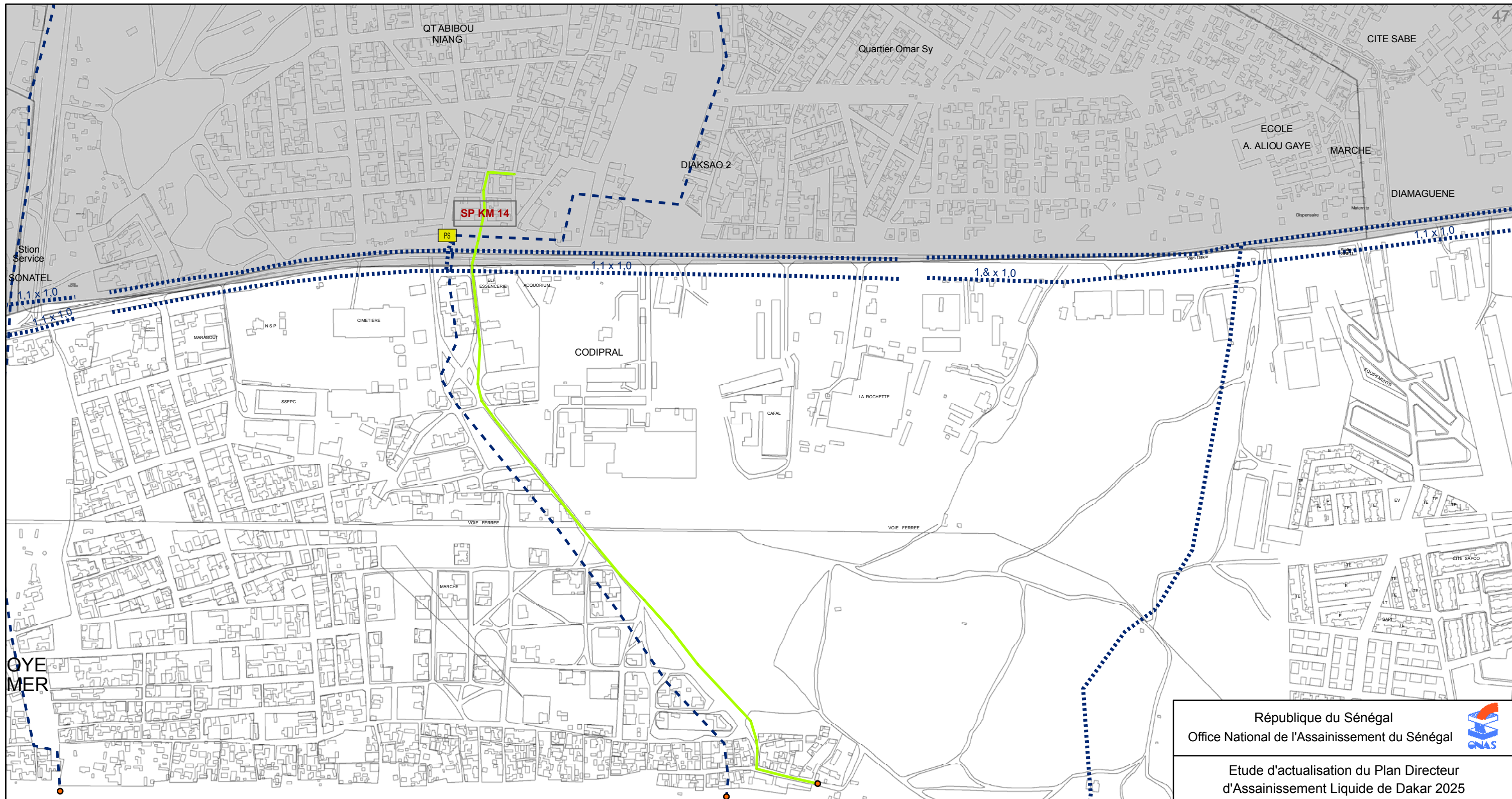
Département de Dakar  
Commune : Plateau  
Planche 4/4

Carte : A2-Plateau4-4	Date : juillet 2010	Echelle : 1 / 5 000
Source : A2-Plateau4-4_5.mxd		Format : A3

SGI CONSULTING SA  
CABINET MERLIN Consulting Engineers  
CABINET EDE Ingénieurs Conseils Etudes et Réalisation



République du Sénégal Office National de l'Assainissement du Sénégal		
Etude d'actualisation du Plan Directeur d'Assainissement Liquide de Dakar 2025		
Mission A : Analyse de la situation existante		
Sous-mission A2 : Présentation des ouvrages d'assainissement		
<b>Réseaux d'assainissement reportés dans le SIG</b> Département de Pikine Commune : Thiaroye sur mer Planche 1/3		
Carte : A2-Thiaroye1-3	Date : juillet 2010	Echelle : 1 / 5 000
Source : A2-Thiaroye1-3_5.mxd		Format : A3



**Légende**

**Réseau du collecteur O**

- DN150 à DN200
- DN250 à DN400
- DN500 à DN800

**Autre réseau pluvial**

- - - - -

0 50 100 200 Mètres

République du Sénégal  
Office National de l'Assainissement du Sénégal

Etude d'actualisation du Plan Directeur  
d'Assainissement Liquide de Dakar 2025

Mission A : Analyse de la situation existante

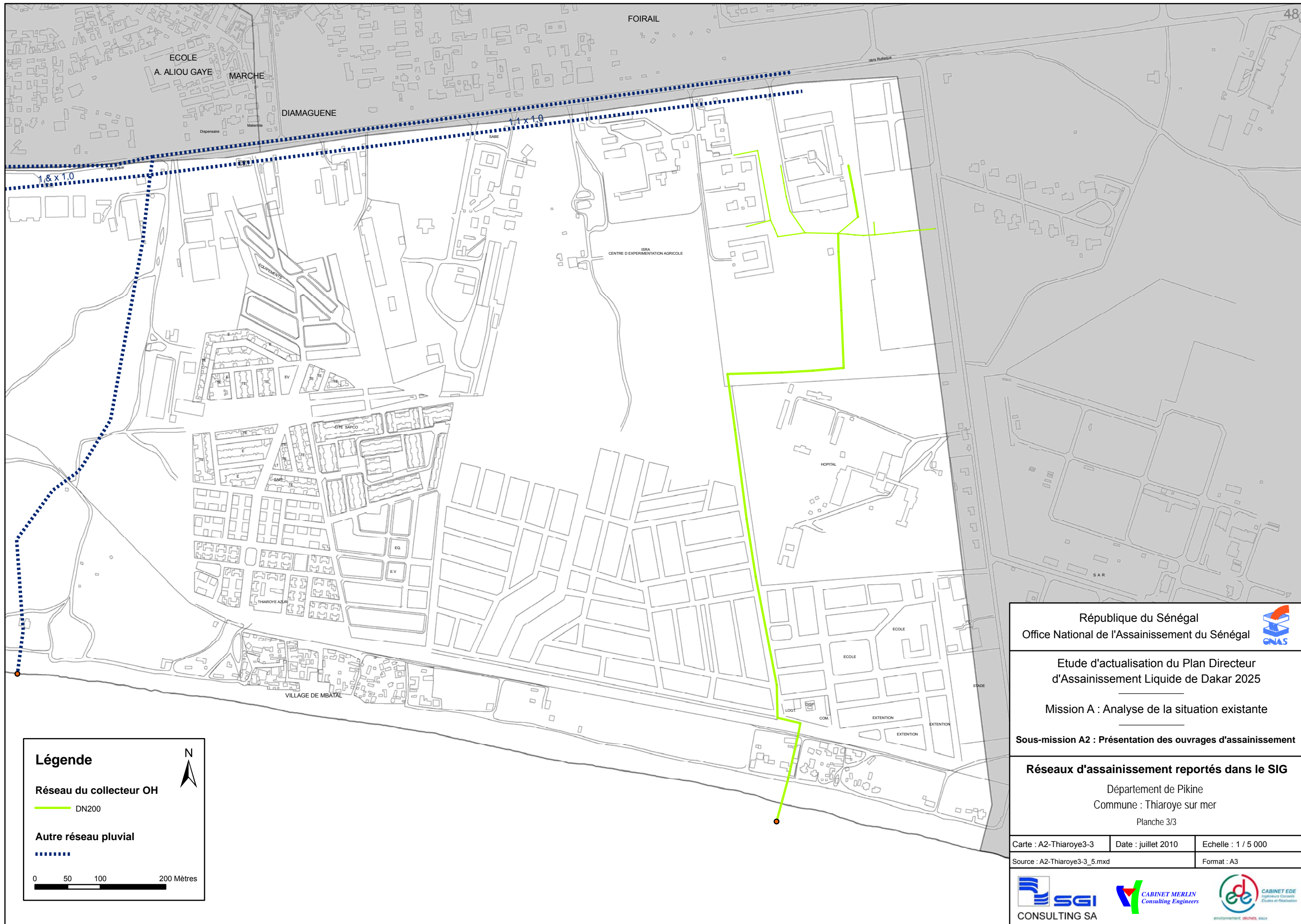
Sous-mission A2 : Présentation des ouvrages d'assainissement

**Réseaux d'assainissement reportés dans le SIG**

Département de Pikine  
Commune : Thiaroye sur mer  
Planche 2/3

Carte : A2-Thiaroye2-3	Date : juillet 2010	Echelle : 1 / 5 000
Source : A2-Thiaroye2-3_5.mxd		Format : A3






**Légende**

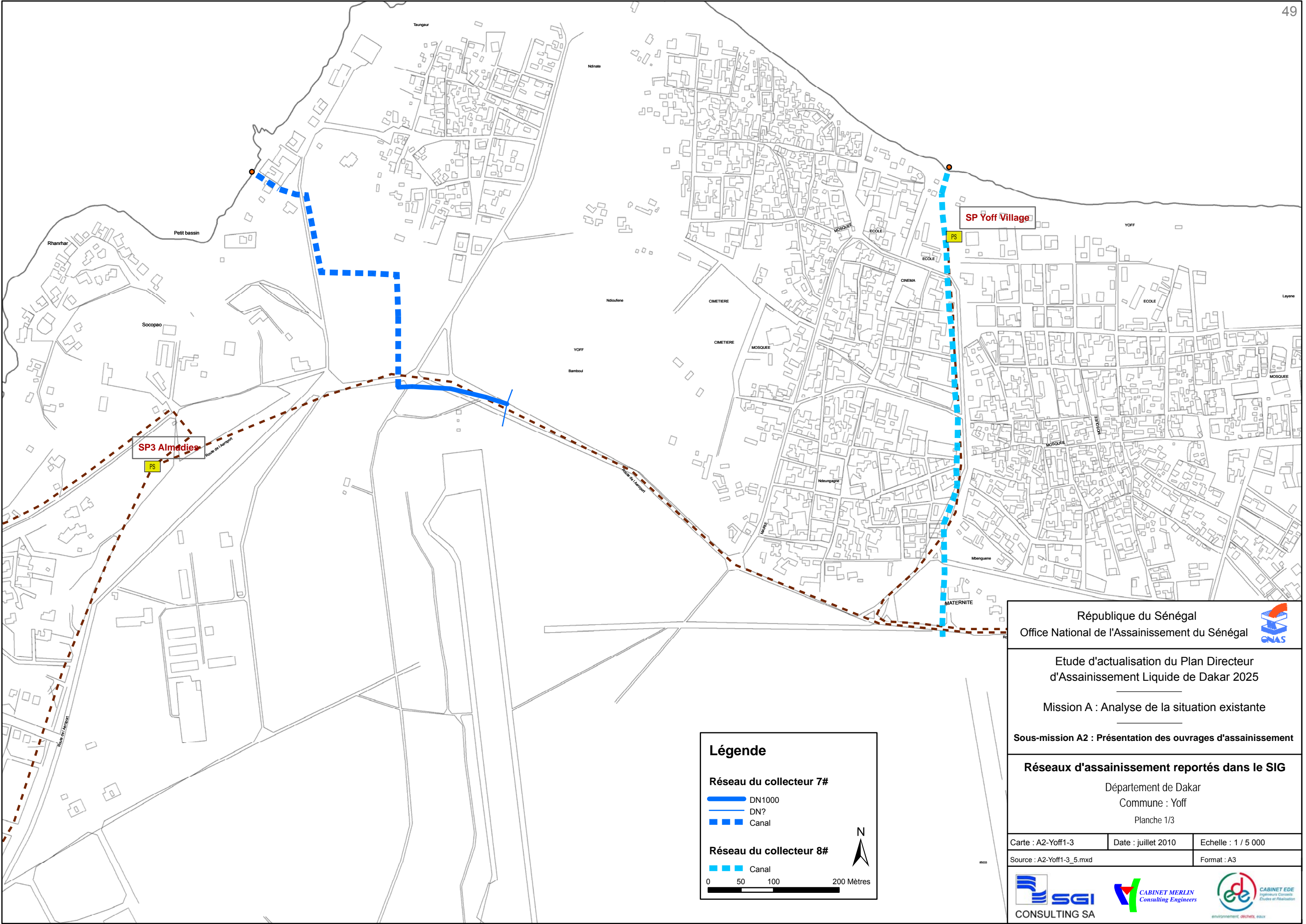
Réseau du collecteur OH

DN200

Autre réseau pluvial



République du Sénégal Office National de l'Assainissement du Sénégal		
Etude d'actualisation du Plan Directeur d'Assainissement Liquide de Dakar 2025		
Mission A : Analyse de la situation existante		
Sous-mission A2 : Présentation des ouvrages d'assainissement		
<b>Réseaux d'assainissement reportés dans le SIG</b> Département de Pikine Commune : Thiaroye sur mer Planche 3/3		
Carte : A2-Thiaroye3-3	Date : juillet 2010	Echelle : 1 / 5 000
Source : A2-Thiaroye3-3_5.mxd		Format : A3



**Légende**

**Réseau du collecteur 7#**

- DN1000
- DN?
- - - Canal

**Réseau du collecteur 8#**

- - - Canal

0 50 100 200 Mètres

République du Sénégal  
Office National de l'Assainissement du Sénégal

Etude d'actualisation du Plan Directeur  
d'Assainissement Liquide de Dakar 2025

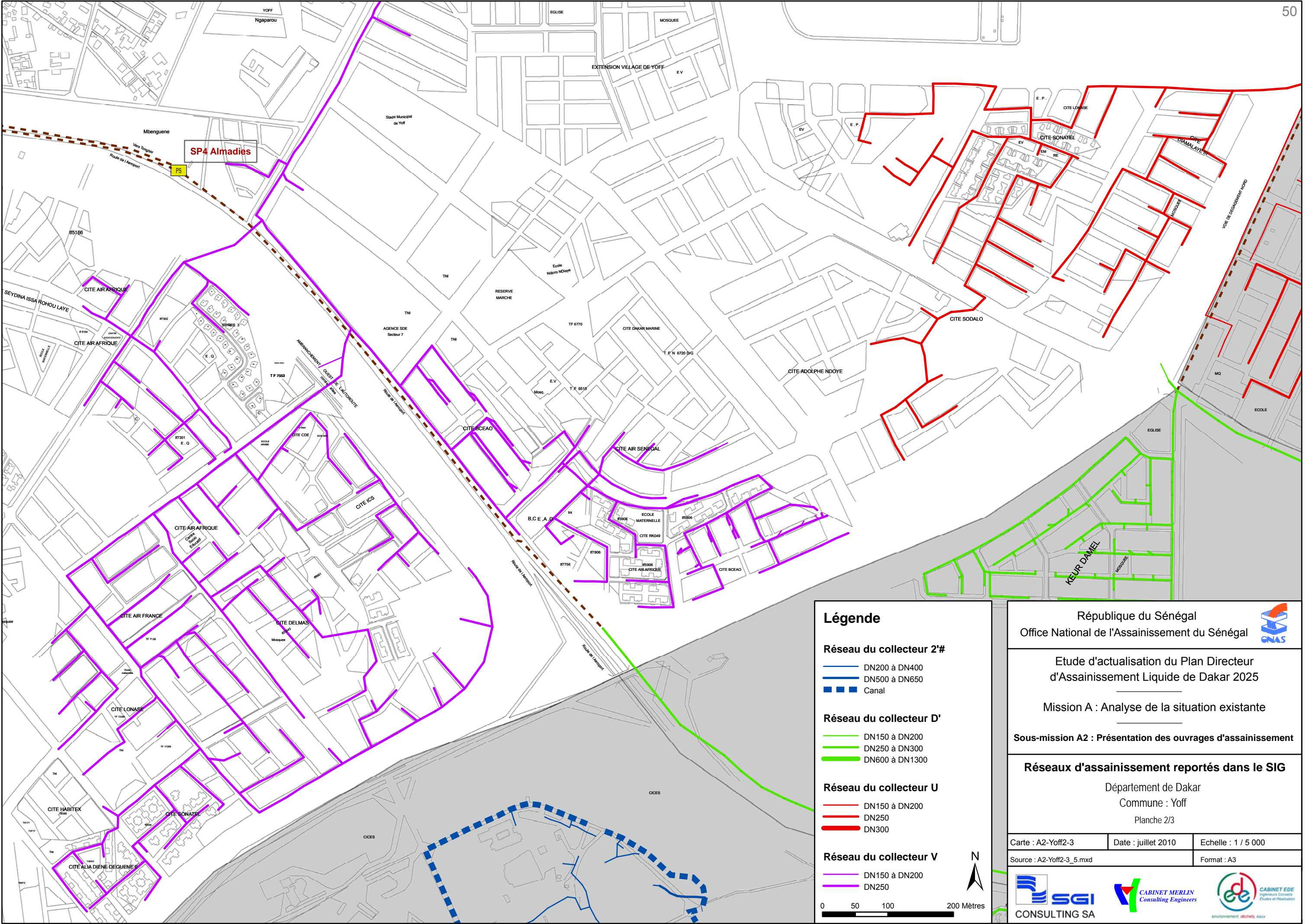
Mission A : Analyse de la situation existante

Sous-mission A2 : Présentation des ouvrages d'assainissement

**Réseaux d'assainissement reportés dans le SIG**

Département de Dakar  
Commune : Yoff  
Planche 1/3

Carte : A2-Yoff1-3	Date : juillet 2010	Echelle : 1 / 5 000
Source : A2-Yoff1-3_5.mxd	Format : A3	



**Légende**

**Réseau du collecteur 2'#**

- DN200 à DN400
- DN500 à DN650
- Canal

**Réseau du collecteur D'**

- DN150 à DN200
- DN250 à DN300
- DN600 à DN1300

**Réseau du collecteur U**

- DN150 à DN200
- DN250
- DN300

**Réseau du collecteur V**

- DN150 à DN200
- DN250

0 50 100 200 Mètres

République du Sénégal  
Office National de l'Assainissement du Sénégal

Etude d'actualisation du Plan Directeur  
d'Assainissement Liquide de Dakar 2025

Mission A : Analyse de la situation existante

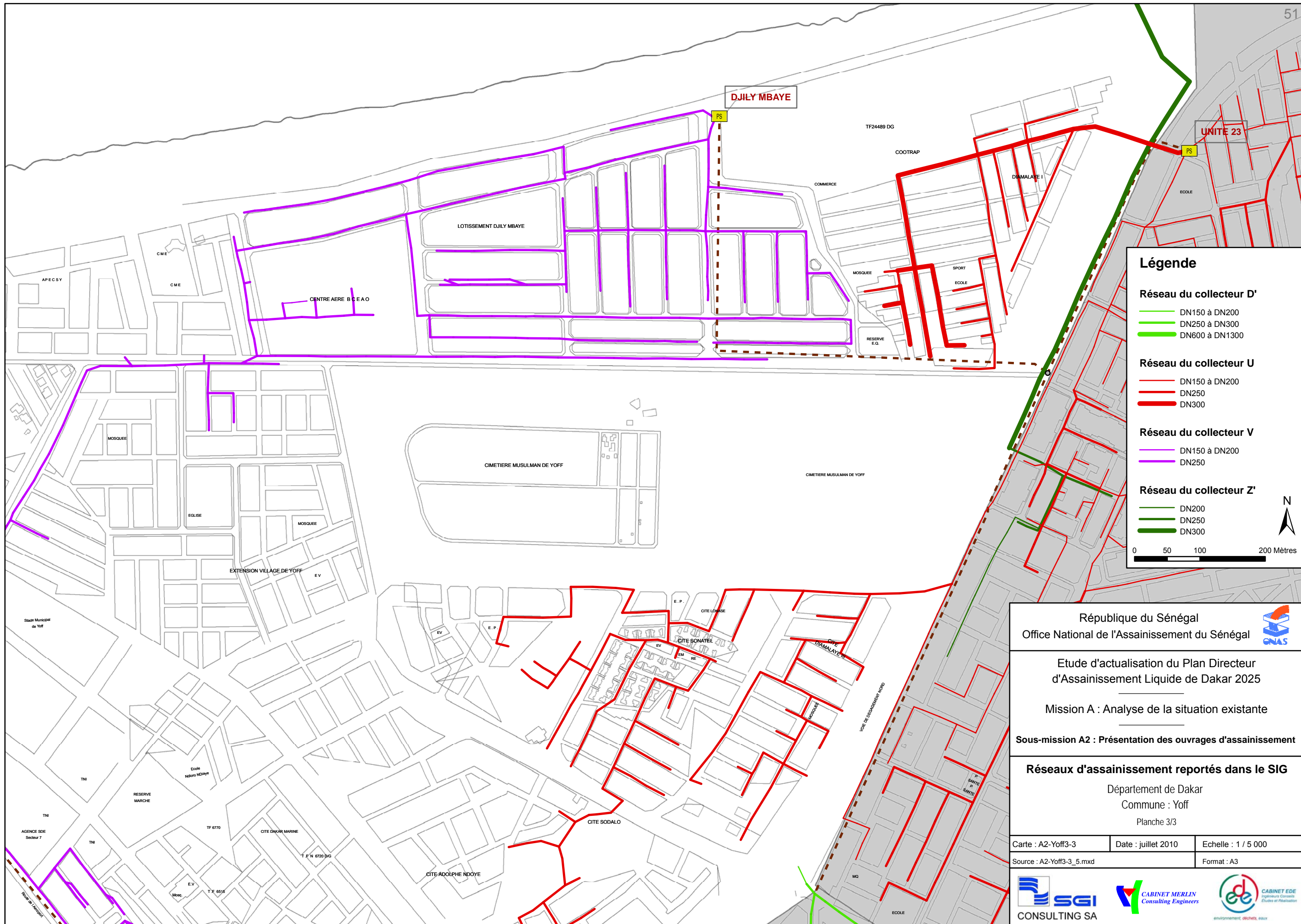
Sous-mission A2 : Présentation des ouvrages d'assainissement

**Réseaux d'assainissement reportés dans le SIG**

Département de Dakar  
Commune : Yoff  
Planche 2/3

Carte : A2-Yoff2-3	Date : juillet 2010	Echelle : 1 / 5 000
Source : A2-Yoff2-3_5.mxd	Format : A3	

SGI CONSULTING SA  
CABINET MERLIN Consulting Engineers  
CABINET EDE Ingénieurs Conseils Etudes et Réalisation



**Légende**

**Réseau du collecteur D'**

- DN150 à DN200
- DN250 à DN300
- DN600 à DN1300

**Réseau du collecteur U**

- DN150 à DN200
- DN250
- DN300

**Réseau du collecteur V**

- DN150 à DN200
- DN250

**Réseau du collecteur Z'**

- DN200
- DN250
- DN300

0 50 100 200 Mètres

République du Sénégal  
Office National de l'Assainissement du Sénégal

Etude d'actualisation du Plan Directeur d'Assainissement Liquide de Dakar 2025

Mission A : Analyse de la situation existante

Sous-mission A2 : Présentation des ouvrages d'assainissement

**Réseaux d'assainissement reportés dans le SIG**

Département de Dakar  
Commune : Yoff  
Planche 3/3

Carte : A2-Yoff3-3	Date : juillet 2010	Echelle : 1 / 5 000
Source : A2-Yoff3-3_5.mxd	Format : A3	

SGI CONSULTING SA | CABINET MERLIN Consulting Engineers | CABINET EDE Ingénieurs Conseils Etudes et Réalisation